



BANCO CENTRAL DE RESERVA

**VII CENSO DE POBLACIÓN Y VI DE VIVIENDA
EL SALVADOR 2024**

INFORME DE RESULTADOS



VII CENSO DE POBLACIÓN Y VI DE VIVIENDA



San Salvador, El Salvador

Octubre, 2024

REPÚBLICA DE EL SALVADOR

BANCO CENTRAL DE RESERVA DE EL SALVADOR

PRESIDENTE DEL BANCO CENTRAL DE RESERVA DE EL SALVADOR

Douglas Rodríguez

VICEPRESIDENTA DEL BANCO CENTRAL DE RESERVA DE EL SALVADOR

Hazel González

Índice

Introducción	1
Antecedentes	2
Ronda Censal	3
1. Ley de Disolución de DIGESTYC.....	4
2. Ley Especial de Estadística y Censos.....	4
I. Importancia del Censo de Población y Vivienda	4
II. Censo de Población y Vivienda en El Salvador	6
III. División Político-Administrativa de El Salvador	7
IV. Características demográficas de la población de El Salvador	9
A. Resultados a nivel nacional.....	9
1. Pirámide Poblacional Nacional.....	9
2. Índice de Masculinidad Nacional.....	11
3. Índice de Envejecimiento.....	13
4. Distribución de la población en el territorio nacional.....	14
V. Características de las viviendas	15
A. Tipos de estructuras.....	15
B. Condición de ocupación.....	15
C. Materialidad de las paredes.....	17
D. Materialidad del piso.....	19
E. Materialidad del techo.....	20
F. Forma de tenencia de la vivienda.....	21
G. Tipo de servicio sanitario.....	21
H. Forma de eliminación de aguas grises.....	23
I. Fuente de suministro de agua potable.....	23
J. Fuente de suministro de energía eléctrica.....	24
K. Principal combustible para cocinar.....	25
L. Forma de eliminación de basura o residuos sólidos.....	26
M. Características de los hogares	27
1. Tenencia de bienes y servicios.....	27

2.	Estado familiar.....	28
3.	Tipos de hogares en El Salvador	29
4.	Cantidad de cuartos dormitorios por hogar.....	31
VI.	Idiomas	32
1.	Segundo idioma más hablado en El Salvador	33
IX.	Dificultades o limitantes	33
X.	Uso de Tecnologías de la Información y Comunicación.....	35
XI.	Migración interna.....	36
XII.	Etnicidad	38
1.	Población que se autoidentifica como indígena.....	39
2.	Población que se autoidentifica como afrodescendiente.....	40
XIII.	Resultados departamentales.....	41
1.	Ahuachapán.....	41
2.	Santa Ana.....	42
4.	Chalatenango.....	45
5.	La Libertad.....	46
6.	San Salvador	48
7.	Cuscatlán.....	49
8.	La Paz.....	50
9.	Cabañas.....	52
10.	San Vicente.....	53
11.	Usulután.....	54
12.	San Miguel.....	55
13.	Morazán.....	57
14.	La Unión	58
Anexos	60

Introducción

El Censo de Población y Vivienda es el proyecto estadístico más grande que desarrolla el país, diseñado y planificado para recolectar información detallada y actualizada sobre la población y sus condiciones de vida, con el objetivo de potenciar la formulación y ejecución de políticas públicas que contribuyan al desarrollo del país.

Siendo la fuente primaria de información estadística, el Censo de Población y Vivienda, buscó responder a tres interrogantes clave: cuántos somos, cómo vivimos y cómo nos distribuimos. El proyecto censal logró dar respuesta a dichas interrogantes, permitiendo conocer con precisión la estructura demográfica, los patrones de migración interna y externa, las características de los hogares, el acceso a servicios básicos y otros aspectos clave que influirán en la planificación y el diseño de políticas públicas durante los próximos años.

Luego de algunos meses de planificación operativa, coordinación logística y de desarrollo de herramientas informáticas de recolección de datos, el Banco Central de Reserva de El Salvador, inició la ejecución operativa del Censo de Población y Vivienda el 2 de mayo de 2024 el cual, conforme a la planificación, finalizó el 29 de junio, logrando una cobertura total del territorio nacional. La tarea encomendada a más de catorce mil personas involucradas directamente con el proyecto permitió la precisión y calidad de los datos recolectados y su información contenida, brindando una base sólida para la comprensión de la estructura poblacional y las condiciones de vida en El Salvador.

El punto de inflexión que representa el Censo 2024, con relación a los censos anteriores, es la implementación de herramientas tecnológicas para la recolección de datos, siendo el primer censo completamente digital en la historia del país. La digitalización de este proceso significó un salto en términos de velocidad, confidencialidad y precisión en la recolección y gestión de datos. Esta innovación se logró gracias al desarrollo de una aplicación para la captura de datos en dispositivos móviles, que permitía la transferencia de información en tiempo real, mejorando la eficiencia en todo el proceso y facilitando la labor de censistas y supervisores, adaptándose eficazmente a diversos escenarios y condiciones donde las boletas en papel utilizadas en el pasado resultaban inadecuadas. Estas innovaciones permitieron lograr la cobertura de todo el territorio, lo que representa un hito fundamental en la modernización del sistema estadístico del país, marcando un paso decisivo hacia la eficiencia en la obtención de información estratégica.

Los resultados del Censo de Población y Vivienda 2024 constituyen hoy la principal herramienta para analizar y comprender la realidad sociodemográfica de El Salvador, abriendo un horizonte de oportunidades para optimizar la asignación de recursos y dirigir proyectos e inversiones hacia áreas prioritarias. La información actualizada promueve una planificación más efectiva para el beneficio de diferentes sectores, permitiendo al

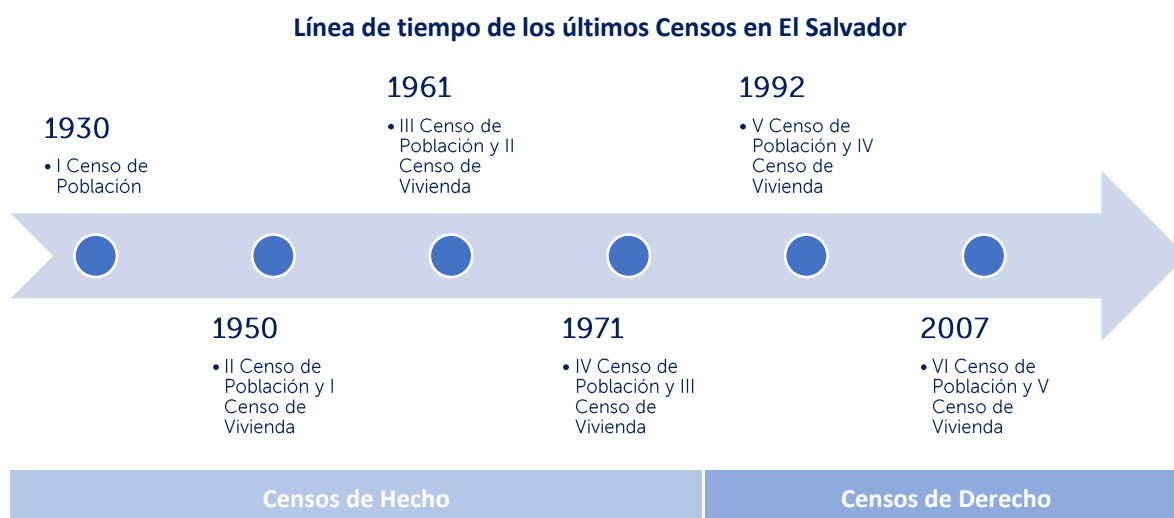
país responder con mayor precisión a los desafíos actuales y a los retos futuros, promoviendo condiciones que impulsen su desarrollo y crecimiento.

Antecedentes

La historia de los registros civiles en la República de El Salvador se remonta al siglo XIX; sin embargo, los primeros registros propiamente censales datan de 1930, año en que se llevó a cabo el primer Censo de Población. La estrategia de recolección de información se basó en obtener datos de la población presente al momento del censo, independientemente de su lugar de residencia habitual, en un enfoque metodológico conocido como «censo de hecho».

Veinte años después, en 1950, se realizó el segundo censo de población en El Salvador, pero a diferencia del censo de 1930, este trajo consigo el primer censo de vivienda del país. El doble propósito permitió no sólo obtener información demográfica, sino también recopilar detalles sobre las condiciones habitacionales en todo el territorio nacional. Posteriormente, se realizaron censos de hecho en 1961 y 1971. El tercer y cuarto censo permitieron mantener la continuidad en la recolección de datos de población y de vivienda.

Durante 21 años, la secuencia censal en El Salvador se vio interrumpida, principalmente debido al contexto de inestabilidad que atravesó el país en ese período. El censo de 1992 adoptó un enfoque metodológico completamente distinto al de los cuatro censos anteriores. A diferencia de los censos previos, el censo de 1992 se centró en la residencia habitual de la población, lo que se conoce como «censo de derecho». Esta práctica permitió obtener datos más precisos sobre la distribución y características demográficas, reflejando mejor la realidad del país a inicios de la década del noventa.



Fuente: Banco Central de Reserva de El Salvador.

A pesar de la recomendación internacionalmente aceptada para mantener actualizada la información censal, el país tuvo que esperar otros 15 años hasta la realización del VI Censo de Población y V de Vivienda de 2007. A partir de entonces, y durante 17 años más, la información censal sobre las características de vivienda, hogares y población de 2007 se ha utilizado como base para las proyecciones demográficas y para la planificación de políticas públicas en diversas áreas.

No obstante, las transformaciones que el nuevo El Salvador exige han convertido en una prioridad inaplazable la tarea de contar con datos actualizados y precisos sobre la dinámica demográfica y habitacional del país. La información censal es necesaria para proporcionar una base empírica sólida que permita a los responsables de la toma de decisiones formular políticas públicas más efectivas y eficientes en los próximos años.

Ronda Censal

La ronda censal hace referencia al periodo en el que los países realizan censos nacionales de población y vivienda, censos agropecuarios, censos económicos, así como encuestas nacionales complementarias a los censos. La recomendación internacional indica que la ronda censal debe realizarse en un periodo no mayor a 10 años, pues se busca la comparabilidad entre los datos de los distintos países. La información que se obtiene permite evaluar la dinámica poblacional, acceso a servicios básicos, condiciones de vida, condiciones de empleo, condiciones de actividades productivas, entre otros aspectos que son base para la formulación de políticas públicas en todas las áreas del desarrollo.

La hoja de ruta para la ronda censal en El Salvador inicia con la Actualización Cartográfica, a la cual le siguen los censos de Población y Vivienda, Agropecuario, y Económico. De igual forma, incluye la Encuesta Nacional de Ingresos y Gastos.

La planificación de una ronda censal completamente digital en El Salvador marca un hito en la historia del país. El uso de dispositivos móviles de captura ha permitido agilizar la recolección de datos y modernizar su transferencia. Las innovaciones permiten acceder a información cartográfica actualizada desde una aplicación móvil, superando con creces los enfoques de georreferenciación y recolección de datos que se utilizaron en el pasado.

El proyecto de Actualización Cartográfica y Precenso permitió establecer una base sólida para la planificación y ejecución del Censo de Población y Vivienda de 2024. Este importante proyecto se llevó a cabo del 11 de septiembre al 18 de noviembre de 2023, periodo durante el cual se recopiló información georreferenciada sobre las estructuras y viviendas en todo el país, entendiéndose estructura como el espacio generalmente cerrado construido para diversos usos, como, por ejemplo: vivienda, establecimiento, bodega u otro tipo de edificación. La información captada permitió la generación de nuevos segmentos censales para todo el territorio nacional, los cuales son esenciales para la organización de la ronda censal.

La modernización del Sistema Estadístico Nacional facilita un análisis más exhaustivo de la dinámica poblacional, económica y social del país. Este proceso está sustentado por la aprobación de dos leyes clave que han permitido la reestructuración institucional y el establecimiento de un marco normativo para la planificación y gestión de proyectos estadísticos y censales, las cuales se presentan a continuación.

1. Ley de Disolución de DIGESTYC

El 21 de marzo de 1955, se publicó en el Diario Oficial No. 69, Tomo No. 167, del 18 de abril de 1955, el Decreto Legislativo No. 1784, que dio origen a la Ley Orgánica del Servicio Estadístico Nacional, estableciendo así el Servicio Estadístico Nacional. En este contexto, se creó la Dirección General de Estadística y Censos (DIGESTYC), encargada de coordinar este servicio bajo la supervisión del Ministerio de Economía. En aras de la modernización del Sistema Estadístico Nacional, la Asamblea Legislativa aprobó el Decreto Legislativo No. 468, de fecha 9 de agosto de 2022, que implementó la Ley de Disolución, Liquidación y Traslado de Funciones de la DIGESTYC, derogando así la Ley Orgánica del Servicio Estadístico Nacional, específicamente en su artículo 10.

2. Ley Especial de Estadística y Censos

La Asamblea Legislativa, a través del Decreto Legislativo No. 904 del 8 de diciembre de 2023, aprobó la Ley Especial de Estadística y Censos. Esta nueva normativa designa al Banco Central de Reserva de El Salvador como el ente rector y coordinador del Sistema Estadístico Nacional. La ley establece un marco legal que garantiza la autonomía técnica y la precisión de los datos, lo que facilita la toma de decisiones para la implementación de políticas públicas fundamentadas en información actualizada.

I. Importancia del Censo de Población y Vivienda

Los censos de población y vivienda son la fuente primaria y más importante para ampliar la información estadística del país. Constituyen un instrumento que ayuda a conocer las dinámicas sociodemográficas y habitacionales en el momento del levantamiento de la información, permitiendo su comparabilidad entre otros censos que han tenido lugar en rondas anteriores. Entre sus objetivos principales se encuentran:

1. **Recopilar datos demográficos esenciales:** Obtener información detallada sobre la población, incluyendo edad, sexo, estado familiar, y estructura del hogar, para comprender la composición y las dinámicas demográficas del país.
2. **Analizar la movilidad y migración:** Evaluar los patrones de migración interna y externa, así como los movimientos poblacionales, para comprender cómo estos impactan en la planificación territorial.

3. **Analizar el nivel educativo:** Proporcionar datos sobre el nivel educativo de la población, lo que facilitará la identificación de brechas en el acceso a la educación y las oportunidades de aprendizaje.
4. **Evaluación de la situación ocupacional:** Recopilar información sobre la situación laboral de la población, lo que permitirá identificar oportunidades de desarrollo profesional y áreas de mejora en el mercado laboral.
5. **Examinar las condiciones de vivienda:** Recopilar información sobre la calidad de la infraestructura de las viviendas, incluyendo acceso a servicios básicos como agua potable, electricidad, y saneamiento, para evaluar las condiciones de vida y bienestar de la población.
6. **Identificar necesidades insatisfechas de la población:** Proporcionar datos que permitan identificar las necesidades básicas insatisfechas de diferentes grupos poblacionales, permitiendo una mejor planificación de políticas públicas y programas sociales.
7. **Fomentar la comparabilidad internacional:** Permite que los datos recopilados en el Sistema Estadístico Nacional tengan comparabilidad con otros censos a nivel internacional, contribuyendo a la comprensión de las dinámicas poblacionales tanto en América Latina como en otras latitudes.
8. **Crear una cultura censal y promover la participación ciudadana:** Incentivar a la ciudadanía a su participación en los proyectos estadísticos, como censos y encuestas, de modo que asegure que la información recopilada refleje la realidad de la población sin ningún tipo de sesgo al garantizársele el secreto estadístico y la protección de su información personal.
9. **Facilitar la toma de decisiones informadas:** Proporcionar una base de datos sólida que apoye a los tomadores de decisiones en la formulación y ejecución de políticas públicas. Asimismo, es un insumo para impulsar programas y proyectos de iniciativa privada que beneficien a grupos poblacionales concretos.
10. **Fomentar la investigación social y económica:** Los datos censales promueven la investigación académica y el desarrollo de nuevos estudios, permitiendo una mejor comprensión de las realidades sociales y económicas del país.

Mediante la recopilación y análisis de datos, se establece una base sólida para la toma de decisiones informadas y la formulación de políticas públicas efectivas. Asimismo, al fomentarse la participación ciudadana, se promueve una cultura de transparencia y colaboración que enriquece el desarrollo social y económico del país. De esta manera, el Censo va más allá de ser un insumo estadístico, sino que se convierte en un catalizador del desarrollo y bienestar de la sociedad.

II. Censo de Población y Vivienda en El Salvador

El Censo de Población y Vivienda, tiene dos objetos de estudio principales. Por un lado, recopila información sobre las características demográficas, económicas y sociales de todos los habitantes del país, lo que incluye datos como la edad, el sexo, el nivel educativo, la situación laboral y las condiciones de vida de la población; y por otro lado, capta información sobre las características de las viviendas y su estado de ocupación, así como aspectos relacionados al tipo de construcción, sus espacios habitables y los servicios básicos disponibles, con el fin de obtener una visión integral tanto de la población como de sus condiciones habitacionales¹.

El Censo 2024 permitió censar todas las viviendas, hogares y personas en el territorio salvadoreño, proporcionando una visión amplia de la realidad nacional, su población y sus condiciones de vida. El proyecto logró registrar datos sociodemográficos de cada persona, la composición de los hogares y las particularidades de cada vivienda; lo que permite un análisis profundo de las características demográficas y habitacionales del país. Este objetivo se ha alcanzado gracias a la aplicación de la metodología censal “de derecho”, que se caracteriza porque los datos se recopilan en el lugar de residencia habitual de cada persona, asegurando que la información refleje la realidad de cada departamento, municipio y distrito de El Salvador.

El levantamiento de datos tuvo lugar entre el 2 de mayo y el 29 de junio de 2024, logrando cubrir la totalidad del territorio nacional y garantizando la exactitud y calidad de los datos. Las entrevistas se realizaron en las viviendas, donde un informante idóneo de cada hogar brindó la información de sus residentes, permitiendo respuestas claras y detalladas. Cada censista portaba un dispositivo móvil de captura (DMC) con el cuestionario censal y un mapa georreferenciado que permitía una ubicación y desplazamiento preciso dentro de su segmento asignado. Las entrevistas, que duraron en promedio 30-45 minutos, contaron con un flujo comprensible de preguntas. La optimización del proceso, gracias al aplicativo móvil de captura, permitió un alto grado de consistencia en los datos, acelerando la integración y análisis de la información recopilada.

El VII Censo de Población y VI de Vivienda, contó con el acompañamiento de expertos internacionales a lo largo de todo el proceso, lo cual fue clave para su éxito y rigurosidad técnica. El proyecto ha recibido financiamiento de parte del Banco Interamericano de Desarrollo (BID), así como el acompañamiento técnico de parte de agencias de la Organización de Naciones Unidas (ONU), como el Fondo de Población (UNFPA) y la Comisión Económica para América Latina y el Caribe (CEPAL), a través del Centro Latinoamericano y Caribeño de Demografía (CELADE). De igual forma, la Oficina del Censo de los Estados Unidos (Census Bureau) contribuyó en el desarrollo del aplicativo móvil de captura, mediante el software CPro 8.0, posicionando a El Salvador como el primer país de América Latina en

¹Naciones Unidas. (2017). Principios y recomendaciones para los censos de población y habitación (Tercera revisión).

utilizar esta última versión. La contribución y asistencia internacional aseguraron la adopción de las mejores prácticas y estándares globales en la ejecución de censos de población y vivienda, lo cual ha garantizado la calidad y confiabilidad de la información estadística.

III. División Político-Administrativa de El Salvador

El 1 de junio de 2023 se aprobó la Ley Especial para la Reestructuración Territorial Municipal, que entró en vigor el 1 de mayo de 2024. Esta ley reorganizó el territorio de El Salvador, estableciendo una nueva división político-administrativa compuesta por 14 departamentos, 44 municipios y 262 distritos, con el objetivo de mejorar la gobernabilidad local y la eficiencia en la prestación de servicios públicos, facilitando a su vez la administración central. La nueva estructura territorial se describe en detalle en la tabla del anexo 1.

Esta transformación territorial tuvo un impacto directo en la planificación y ejecución del VII Censo de Población y VI de Vivienda 2024. La distribución de datos censales se realizó conforme a la nueva División Político-Administrativa, permitiendo que la información demográfica, social y económica refleje con precisión la nueva realidad territorial.



RESULTADOS DEL VII CENSO DE POBLACIÓN Y VI DE VIVIENDA

San Salvador, El Salvador

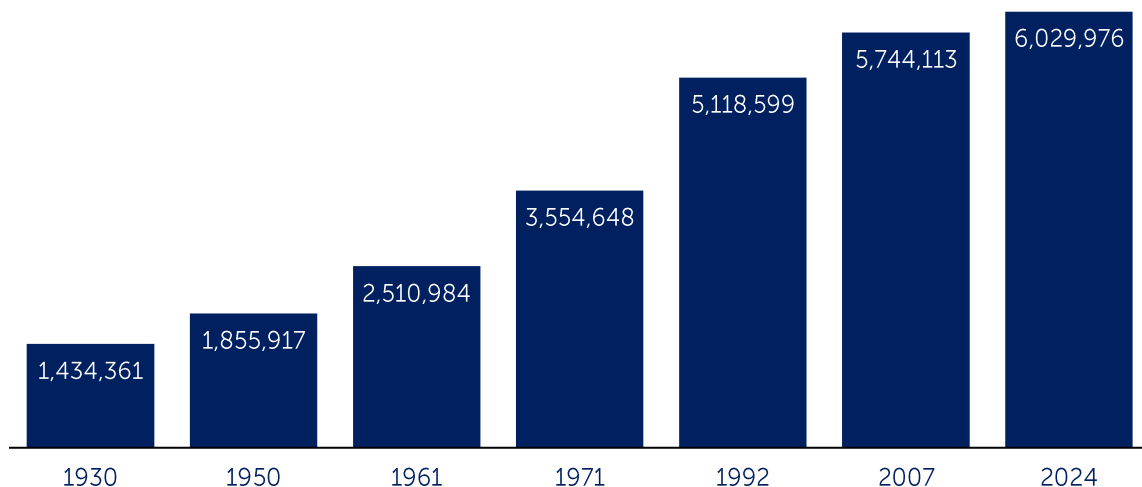
Octubre, 2024

IV. Características demográficas de la población de El Salvador

A. Resultados a nivel nacional

De acuerdo con los resultados del VII Censo de Población y VI de Vivienda 2024, El Salvador cuenta con una población total de 6,029,976 personas. Este dato refleja un incremento en el número de habitantes a lo largo del tiempo. En un período de 94 años, a partir del Censo de 1930, la población ha aumentado en 4,595,615 personas.

Gráfico 1. Evolución de la población de El Salvador. Censos 1930-2024



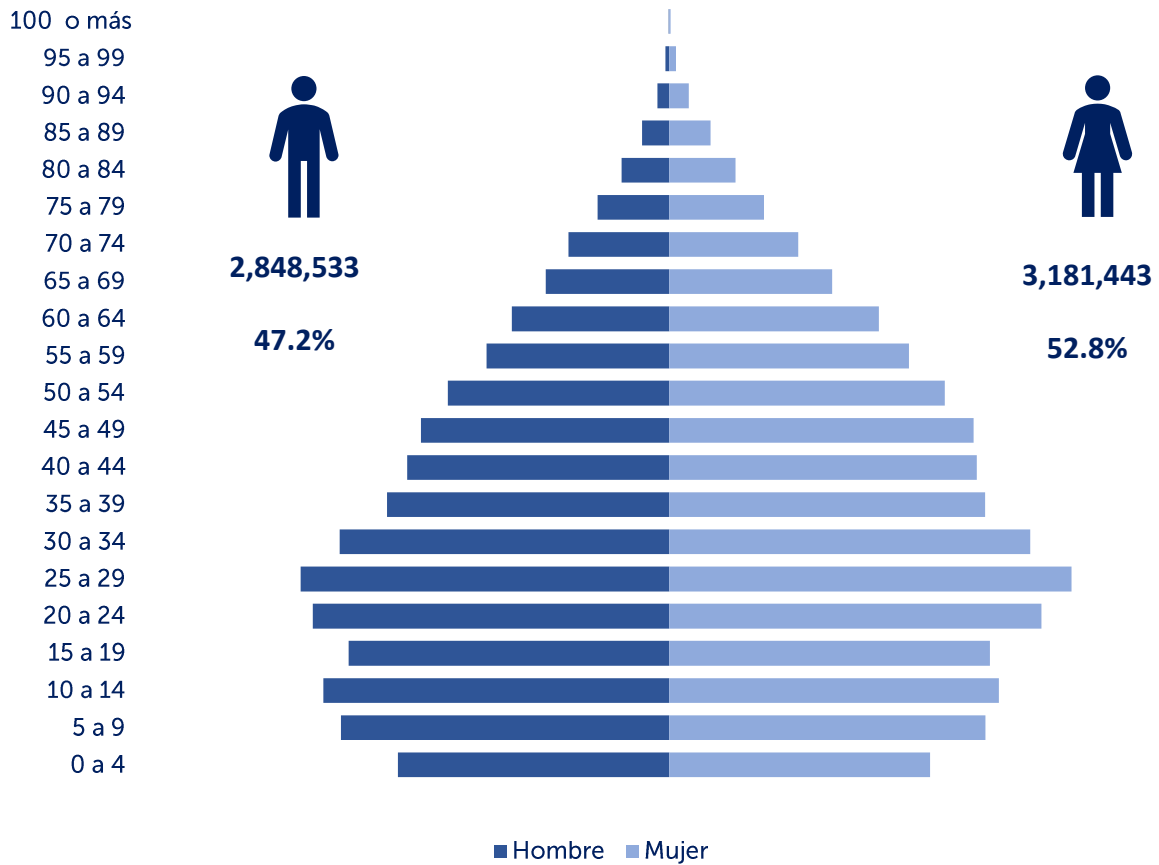
Fuente: Banco Central de Reserva de El Salvador.

El crecimiento poblacional es un indicador clave para comprender la evolución demográfica del país, así como los desafíos y oportunidades que conlleva en términos de recursos, servicios públicos, infraestructura, y la planificación de políticas públicas dirigidas a satisfacer las necesidades de una población cada vez más numerosa y diversa.

1. Pirámide Poblacional Nacional

La pirámide poblacional actual de El Salvador refleja cambios importantes en la estructura demográfica del país, con una mayor proporción de mujeres (52.8%) en comparación con los hombres (47.2%). Esta diferencia de sexo es consistente en la mayoría de los grupos etarios, indicando un patrón sostenido en las diversas cohortes.

Gráfico 2. Estructura de la población de El Salvador por sexo y grupos quinquenales de edad. Censo 2024

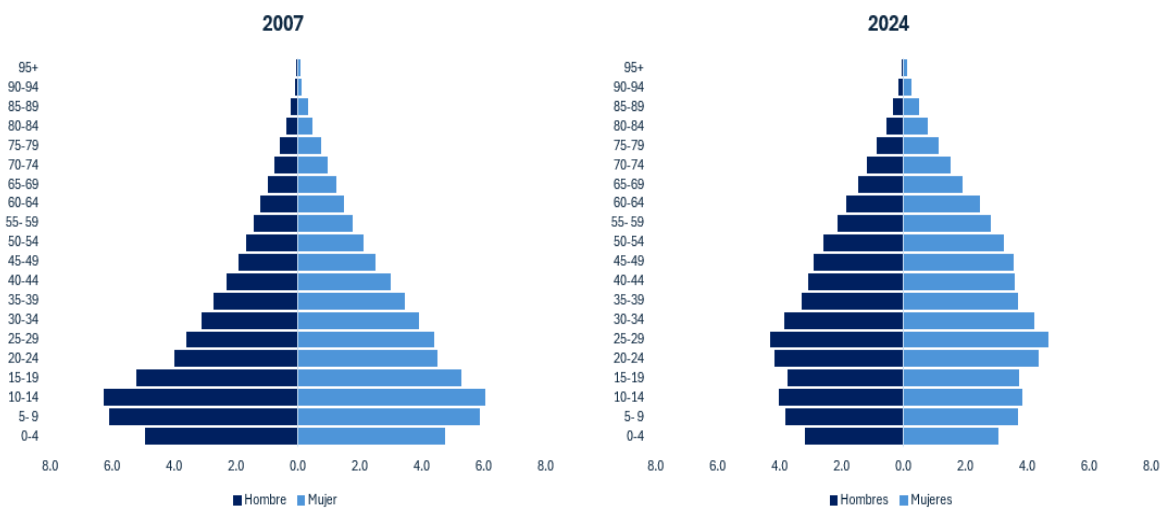


Fuente: Banco Central de Reserva de El Salvador.

No obstante, al analizar los grupos con mayor concentración poblacional, se observan diferencias significativas entre hombres y mujeres, siendo el grupo etario más numeroso para ambos sexos el de 25 a 29 años. Esto sugiere que, aunque el predominio femenino es constante en la mayoría de las edades, en las cohortes más jóvenes, los hombres son más numerosos.

Es importante destacar que estas tendencias demográficas apuntan hacia un proceso de envejecimiento poblacional y una transformación en la base de la pirámide, revelando que la población está experimentando cambios en su estructura etaria.

Gráfico 3. Estructura de la población de El Salvador por sexo y grupos quinquenales de edad. Censos 2007 y 2024



Fuente: Banco Central de Reserva de El Salvador.

El gráfico 3 permite identificar los cambios en la estructura de la población salvadoreña. En particular, la pirámide de población del Censo 2007 evidencia que la mayor parte de la población se concentraba en las edades tempranas, de 5 a 9 años y de 10 a 14 años.

Al realizar un comparativo de las pirámides poblacionales después de un período de 17 años, se puede observar que el país se encuentra en una transición demográfica. Este fenómeno describe el paso de una sociedad con altas tasas de natalidad y mortalidad a otra con bajas tasas en ambos aspectos, lo cual provoca cambios profundos en la estructura de su población.

Este proceso puede identificarse a través de varias tendencias clave que se manifiestan en la pirámide poblacional y en las dinámicas demográficas generales.

- Una reducción de la base de la pirámide: Disminución de la natalidad.
- Un ensanchamiento en los grupos de edad productiva: Bono demográfico.
- Un crecimiento de la cúspide de la pirámide: Envejecimiento poblacional.

2. Índice de Masculinidad Nacional

El Censo 2024, revela que de las 6,029,976 personas que conforman la población total, presentan una notable diferencia en su distribución por sexo: las mujeres constituyen el 52.8% y los hombres el 47.2%. Lo anterior se traduce en un Índice de Masculinidad de 89.5 a nivel nacional, indicando que, por cada 100 mujeres, hay 89.5 hombres.

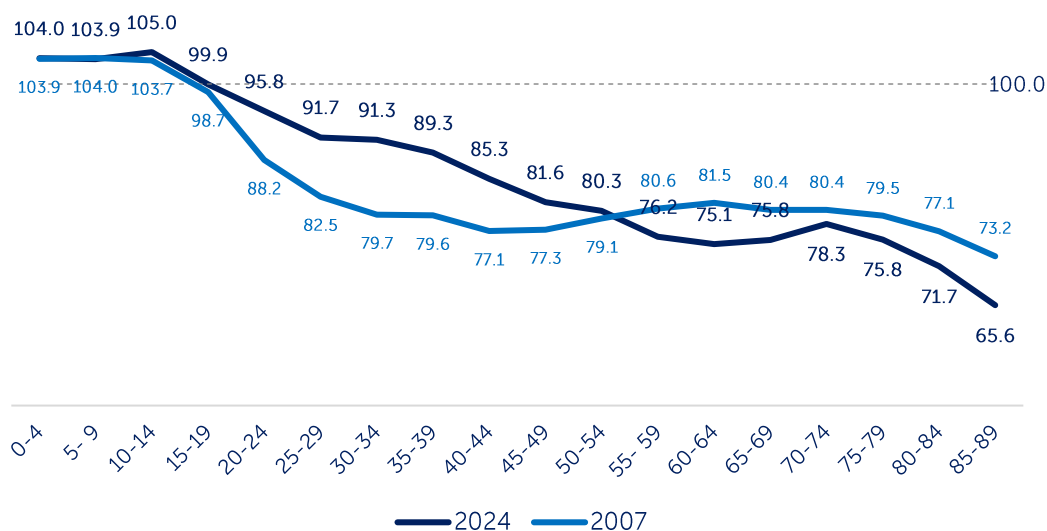
Tabla 1. Estructura de la población por sexo e Índice de Masculinidad. Censos 2007 y 2024

Censo	Hombres	Mujeres	Porcentaje hombres	Porcentaje mujeres	Índice de Masculinidad
2007	2,719,371	3,024,742	47.3%	52.7%	89.9
2024	2,848,533	3,181,443	47.2%	52.8%	89.5

Fuente: Banco Central de Reserva de El Salvador.

Este registro demográfico conlleva importantes implicaciones. A medida que la población envejece, es fundamental comprender cómo este proceso afecta a distintos grupos, especialmente a las mujeres, quienes suelen tener una mayor esperanza de vida y enfrentar condiciones socioeconómicas particulares.

Gráfico 4. Índice de Masculinidad nacional por edades quinquenales. Censos 2007 y 2024



Fuente: Banco Central de Reserva de El Salvador.

El gráfico 4 muestra la evolución del Índice de Masculinidad en El Salvador. En las primeras etapas de vida, este índice es elevado, lo cual es congruente, ya que suelen nacer más niños que niñas; sin embargo, con el transcurso de los años, este índice empieza a disminuir.

En el Censo 2007, el Índice de Masculinidad o Razón de Sexos, en el grupo de 30 a 34 años era de 79.7, es decir, habían 79.7 hombres por cada 100 mujeres. Esta diferencia

puede atribuirse a varios factores, como una mayor emigración masculina y un mayor riesgo de mortalidad en hombres debido a causas como accidentes, violencia o enfermedades.

Para el Censo 2024, el Índice de Masculinidad muestra una caída significativa en el grupo de 60 a 64 años, con 75.1, es decir, existen 75.1 hombres por cada 100 mujeres. Esta disminución puede estar relacionada con el envejecimiento de la población, donde los hombres tienden a tener una esperanza de vida más corta en comparación con las mujeres, lo que provoca una menor proporción masculina en edades avanzadas.

3. Índice de Envejecimiento

La distribución de la población por grandes grupos de edad muestra transformaciones importantes en la estructura demográfica del país. Actualmente, el 68% de la población en El Salvador es parte de la categoría de edades productivas (15 a 64 años), mientras que el 22% corresponde a población dependiente, que incluye a niños y adolescentes de 0 a 14 años y a personas de 65 años o más. Comparativamente, en el Censo 2007, solo el 59% de la población estaba en edades productivas, mientras que el 34% se encontraba en edades dependientes.

Gráfico 5. Estructura de la población por grandes grupos de edad. Censos 2007 y 2024



■ 0-14 años ■ 15-64 años ■ 65 años y más

Fuente: Banco Central de Reserva de El Salvador.

Tabla 2. Estructura de la población por grandes grupos de edad, Índice de Envejecimiento y Tasa de Dependencia. Censos 2007-2024

Censo	0-14 años	15-64 años	65 años y más	Índice de Envejecimiento	Tasa de Dependencia
2007	1,946,967	3,406,819	374,973	19.3	68.2
2024	1,298,807	4,094,147	637,022	49.0	47.3

Fuente: Banco Central de Reserva de El Salvador.

El incremento de la productividad es una de las ventajas de esta etapa de transición demográfica. Con el aumento de la población en edad productiva y la reducción de la tasa de dependencia, el país experimenta una ventana de oportunidad para potenciar el

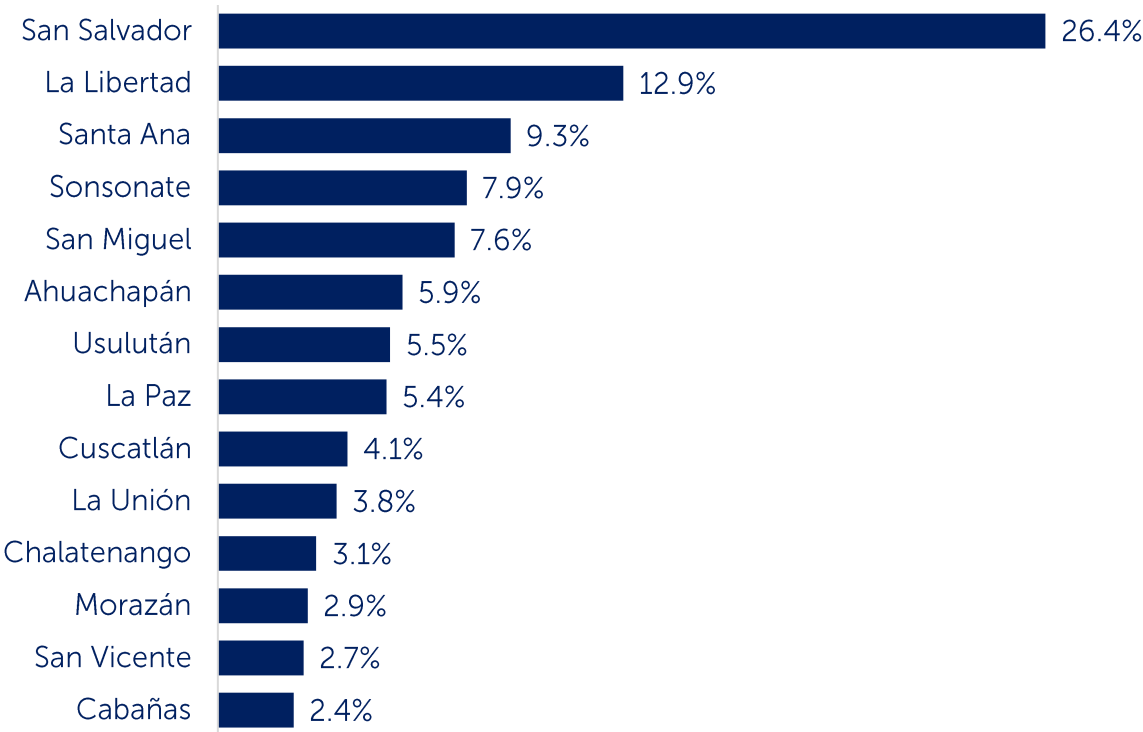
crecimiento económico, ya que un mayor número de personas está en condiciones de participar plenamente en el mercado laboral.

4. Distribución de la población en el territorio nacional

A nivel departamental, se evidencia que la mayor parte de la población de El Salvador se concentra en el departamento de San Salvador, con un 26.4%. En contraste, únicamente el 2.4% de la población reside en el departamento de Cabañas.

En datos absolutos, la población residente en San Salvador asciende a 1,563,371 personas; seguido por el departamento de La Libertad, con 765,879 personas.

Gráfico 6. Distribución de la población por departamento



Fuente: Banco Central de Reserva de El Salvador

V. Características de las viviendas

Durante el Censo de Población y Vivienda 2024 se recorrió todo el país, identificándose 3,724,015 estructuras a nivel nacional.

A. Tipos de estructuras

Del total de estructuras, 58.4% son categorizadas como viviendas, totalizando 2,173,465, seguidos por estructuras complementarias con un 27.1% (1,010,238).

Gráfico 7. Tipos de estructura. Censo 2024



Fuente: Banco Central de Reserva de El Salvador.

B. Condición de ocupación

En referencia a las viviendas particulares, la tasa de ocupación en el Censo 2024 es del 81.1%, lo que refleja una leve disminución respecto al Censo 2007, cuando el mismo indicador fue del 83%. El análisis de la tasa de ocupación es importante para evaluar la dinámica habitacional y disponibilidad de vivienda en el país. En términos absolutos, un total de 428,964 viviendas se encuentran desocupadas en todo el territorio nacional; frente a 1,839,322 viviendas particulares ocupadas.

Tabla 3. Viviendas particulares ocupadas, según tipo de vivienda. Censos 2007 y 2024

Tipo de vivienda particular	Censo 2007		Censo 2024	
	Total	Porcentaje	Total	Porcentaje
Total	1,372,853	100.0%	1,839,322	100.0%
Casa independiente	1,296,512	94.4%	1,746,539	95.0%
Apartamento	26,785	2.0%	35,180	1.9%
Cuarto o pieza en mesón	19,326	1.4%	21,859	1.2%
Cuarto o pieza en casa	15,127	1.1%	12,663	0.7%
Vivienda improvisada o champa	13,045	1.0%	19,614	1.1%
Choza o rancho	1,206	0.1%	2,963	0.2%
Local no planeado para la habitación humana	725	0.1%	400	0.0%
Vivienda móvil u otra	127	0.0%	104	0.0%

***Nota:** "Choza o rancho" no incluye casa de campo o playa.

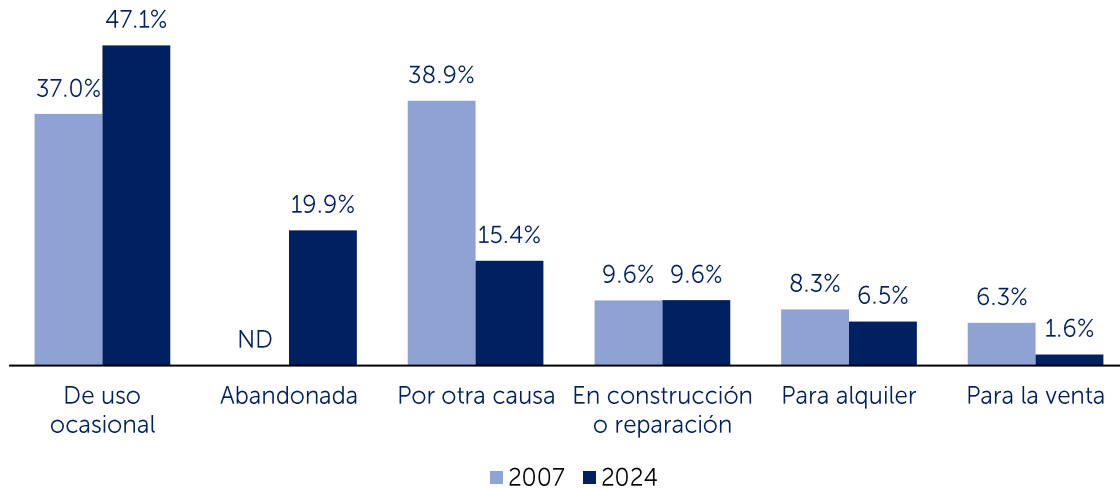
Fuente: Banco Central de Reserva de El Salvador.

Las viviendas particulares ocupadas según su tipo muestran que, en el Censo 2007, la mayoría de la población residía en viviendas de la categoría "casa independiente", con un total de 1,296,512 unidades, lo que representaba el 94.4% del total de viviendas en el país. Al comparar estos datos con los recabados en el Censo 2024, se observa un notable aumento en la categoría "casa independiente", que ahora alcanza un total de 1,746,539 viviendas particulares ocupadas, representando el 95% del total. La variación absoluta es cercana al medio millón de unidades habitacionales.

En términos absolutos, el número de "apartamentos" ha aumentado con relación al Censo 2007, sumando 35,180 en esta categoría, representando el 1.9% de las viviendas particulares ocupadas. Se observa una leve variación en la categoría "cuarto o pieza en mesón", que ahora participa con el 1.2%; por otro lado, se detecta una disminución en la categoría "cuarto o pieza en casa", con una participación del 0.7%.

Respecto al análisis de las categorías de desocupación de las viviendas, se observa un cambio notable en el periodo intercensal 2007 y 2024, pues la categoría de viviendas "de uso ocasional" representa hoy el 47.1% del total de viviendas desocupadas, frente al 37% del Censo 2007. Esta categoría incluye viviendas que son habitadas intermitentemente, como segundas residencias o propiedades de recreación (ranchos de playa, cabañas, entre otros). Las viviendas de uso ocasional suman 201,917 unidades en el Censo 2024.

Gráfico 8. Viviendas desocupadas, según condición de desocupación. Censos 2007 y 2024



Fuente: Banco Central de Reserva de El Salvador.

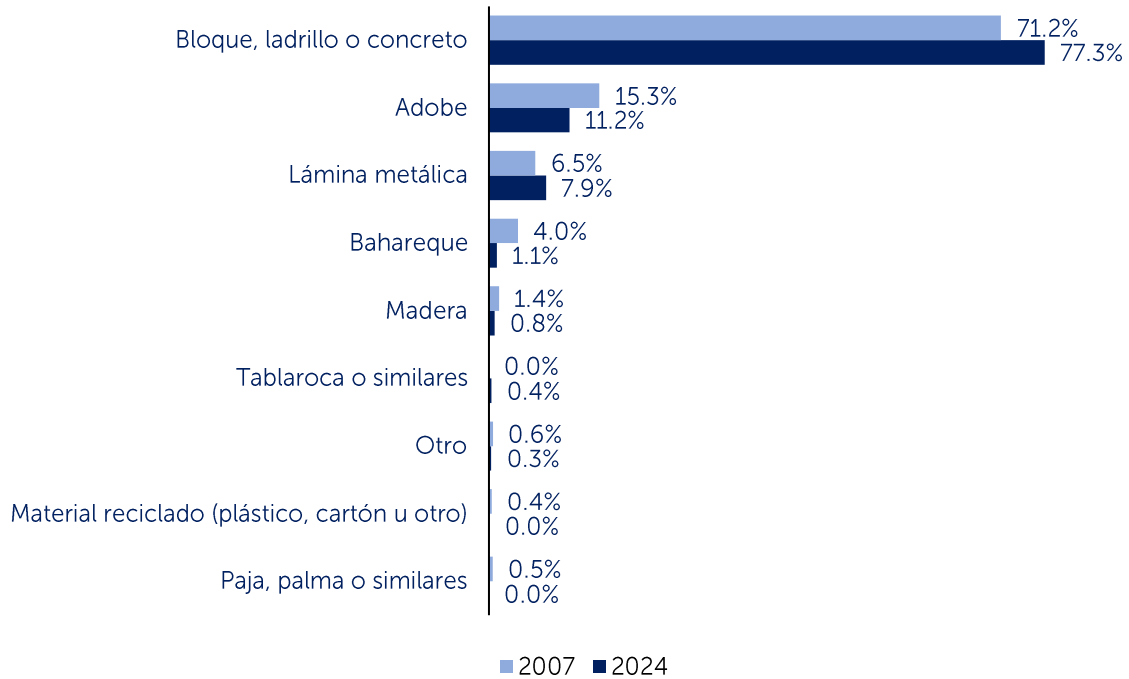
La segunda razón de desocupación es por abandono de las viviendas, que representa el 19.9%, con 85,274 unidades. Esta categoría no se incluyó en el Censo 2007, por lo que no existe un punto de comparabilidad. Por otro lado, las viviendas en construcción o reparación representan el 9.6% de este grupo, con 41,181 unidades.

En el Censo 2024, las viviendas particulares desocupadas por estar destinadas para alquiler o la venta representan el 6.5% y el 1.6%, respectivamente. Destaca la disminución en términos relativos de estas dos categorías, que en el Censo 2007 participaron con 8.3% y 6.3%, respectivamente. Otras causas de desocupación representan el 15.4% en el Censo 2024, frente a 38.9% en el Censo 2007.

C. Materialidad de las paredes

En el Censo 2007, se determinó que el material predominante en las viviendas particulares ocupadas fue el bloque, ladrillo o concreto, que representó 71.2% del total, seguido por el adobe con 15.3%. En tercer lugar, se utilizó la lámina metálica, que representó el 6.5% de las viviendas; siendo un material común en construcciones temporales o en áreas rurales, donde se busca una solución más económica y rápida.

Gráfico 9. Tipo de material de construcción predominante en paredes de las viviendas a nivel nacional



***Nota:** La distribución porcentual no totaliza el 100% debido a que no muestra el valor de las categorías No sabe/No responde.

Fuente: Banco Central de Reserva de El Salvador.

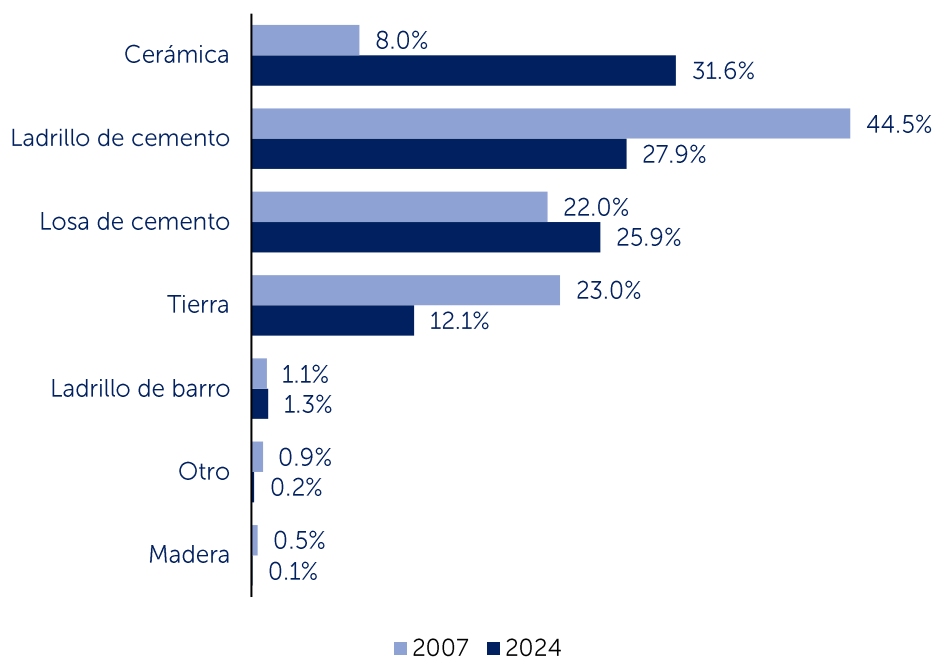
Al comparar estos resultados con los del Censo 2024, se observa que los materiales mantienen su jerarquía de uso. El “bloque, ladrillo o concreto” continúa siendo el más utilizado, con un aumento en su participación, pasando del 71.2% al 77.3%. En segundo lugar, se encuentra el “adobe”, con un 11.2% de participación; frente al 15.3% del Censo 2007. No obstante, en términos absolutos, el número de viviendas con este material de construcción es sus paredes ha disminuido en 8,242 unidades.

Otro material de construcción predominante continúa siendo la “lámina metálica”, que ha experimentado una leve alza, alcanzando el 7.9% frente al 6.5% en el Censo 2007. Importantes disminuciones se observan en los materiales “paja, palma o similares” y “material reciclado (plástico, cartón u otro)”, que en conjunto representaban 0.9% de las viviendas particulares en el Censo 2007, cayendo hasta un porcentaje cercano al 0% en el Censo 2024. De igual forma, las viviendas con paredes de “bahareque” disminuyeron su participación en el Censo 2024 hasta el 1.1%, frente a 4.0% en el Censo 2007.

D. Materialidad del piso

En el Censo 2007, el ladrillo de cemento era el material predominante en los pisos de las viviendas, con una representatividad del 44.5%. En ese mismo año, la tierra se utilizaba en el 23.0% de los hogares, lo que indicaba una presencia significativa en áreas rurales o en hogares de escasos recursos.

Gráfico 10. Tipo de material de construcción predominante en pisos de las viviendas a nivel nacional



*Nota: La distribución porcentual no totaliza el 100% debido a que no muestra el valor de las categorías No sabe/No responde.

Fuente: Banco Central de Reserva de El Salvador.

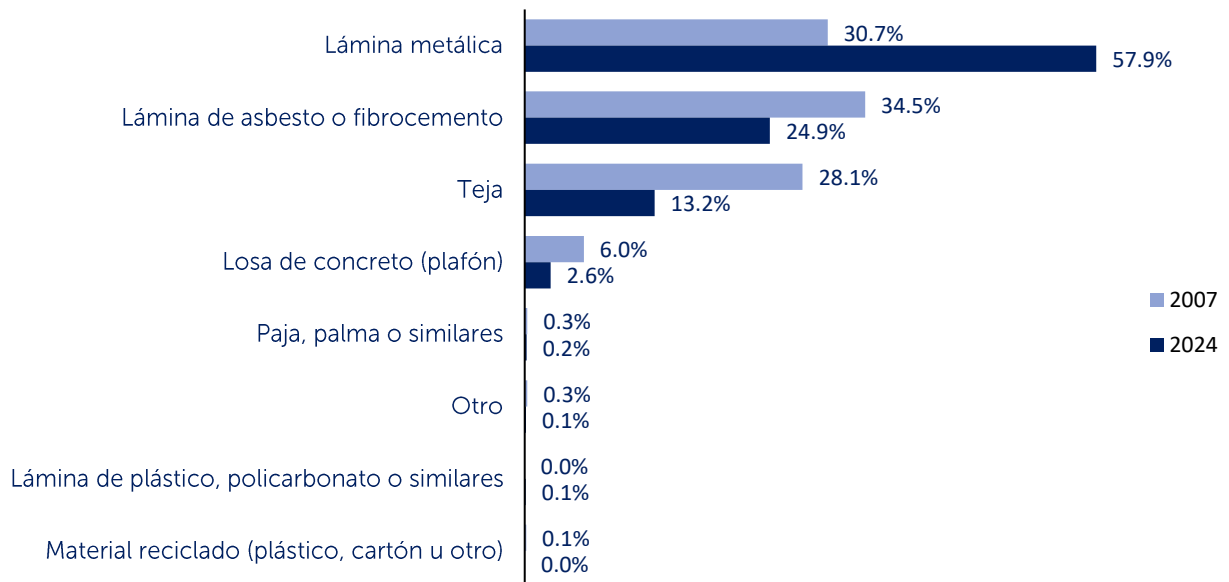
Sin embargo, en el transcurso de los 17 años, se han observado cambios importantes en la materialidad del piso de las viviendas. Para el Censo 2024, el piso de cerámica ha ganado preponderancia, convirtiéndose en el más utilizado, con una representatividad del 31.6% frente al 8.0% del Censo 2007. Este aumento sugiere un mayor acceso a materiales más duraderos.

El ladrillo de cemento, aunque sigue siendo relevante, ha disminuido en su uso, pasando al segundo lugar con un 27.9%, lo que refleja mejoras en la infraestructura de las viviendas. Por otro lado, el uso de tierra como material de piso ha disminuido considerablemente, representando solo el 12.1% en el Censo 2024. Esta caída significativa puede ser indicativa de un avance en la urbanización y en la calidad de vida, especialmente en zonas rurales, donde tradicionalmente se utilizaban materiales más básicos como la tierra.

E. Materialidad del techo

En el Censo 2007, los materiales de techo con mayor representatividad en las viviendas eran la "lámina de asbesto o fibrocemento (duralita)", ocupando el primer lugar con un 34.5%. Este material, conocido por su resistencia y bajo costo, era ampliamente utilizado en zonas urbanas y rurales. En segundo lugar, se encontraba la lámina metálica con un 30.7%, una opción preferida por su durabilidad y facilidad de instalación. La teja, con un 28.1%, completaba el grupo de los tres materiales más comunes.

Gráfico 11 Tipo de material de construcción predominante en techos de las viviendas a nivel nacional



***Nota:** La distribución porcentual no totaliza el 100% debido a que no muestra el valor de las categorías "No sabe/No responde".

Fuente: Banco Central de Reserva de El Salvador.

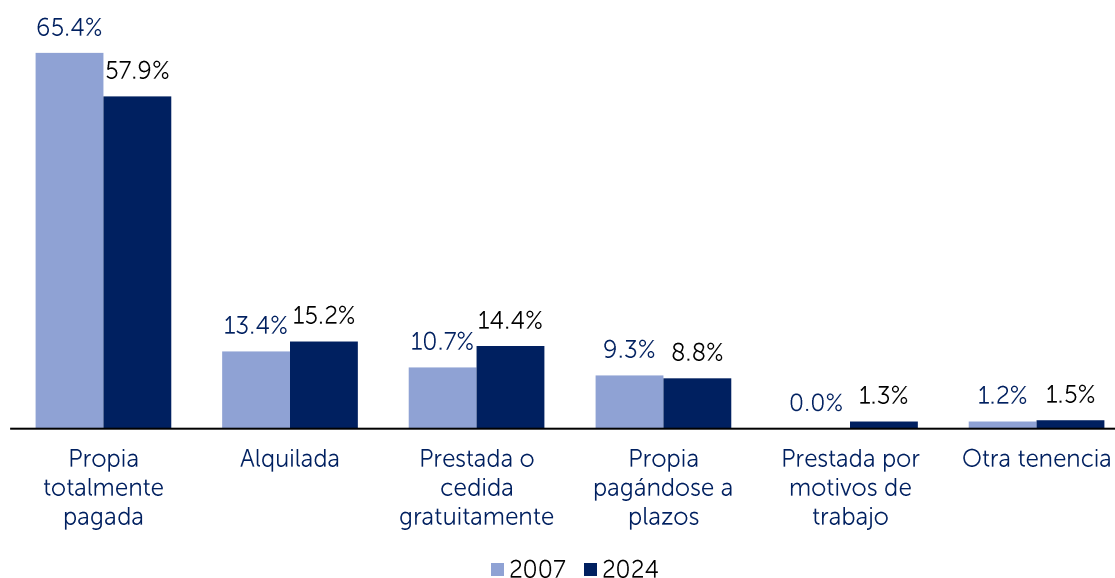
Para el Censo 2024, se observan cambios significativos en el uso de estos materiales, reflejando tanto transformaciones en las preferencias de construcción como en la accesibilidad de nuevos materiales. La lámina de asbesto o fibrocemento ocupaba el primer lugar en el Censo 2007, la cual ha descendido en su uso, representando el 24.9% de los techos en el Censo 2024.

En contraste, la lámina metálica ha experimentado un aumento considerable, pasando a ser el material de techo más utilizado en el Censo 2024, con una representatividad del 57.9%. Por otro lado, el uso de tejas ha disminuido significativamente, cayendo al 13.2% en 2024. Estos cambios en los materiales de techo muestran una clara evolución en las preferencias de construcción, marcadas por la búsqueda de materiales más asequibles y duraderos, que se adaptan mejor a las diferentes necesidades de la población.

F. Forma de tenencia de la vivienda

La forma de tenencia de las viviendas en El Salvador ha experimentado cambios significativos en los últimos 17 años, reflejando una transformación en las dinámicas de propiedad y acceso a la vivienda. Según el Censo 2007, la mayoría de los salvadoreños eran propietarios de sus viviendas, con un 65.4% (898,026) de los hogares bajo esta modalidad. Esto indicaba una fuerte tendencia hacia la propiedad individual. En ese mismo año, el 13.4% (184,329) de los hogares se encontraba alquilando, mientras que un 10.7% (146,442) de las viviendas era cedida gratuitamente.

Gráfico 12. Forma de tenencia de las viviendas a nivel nacional



*Nota: La distribución porcentual no totaliza el 100% debido a que no muestra el valor de las categorías No sabe/No responde

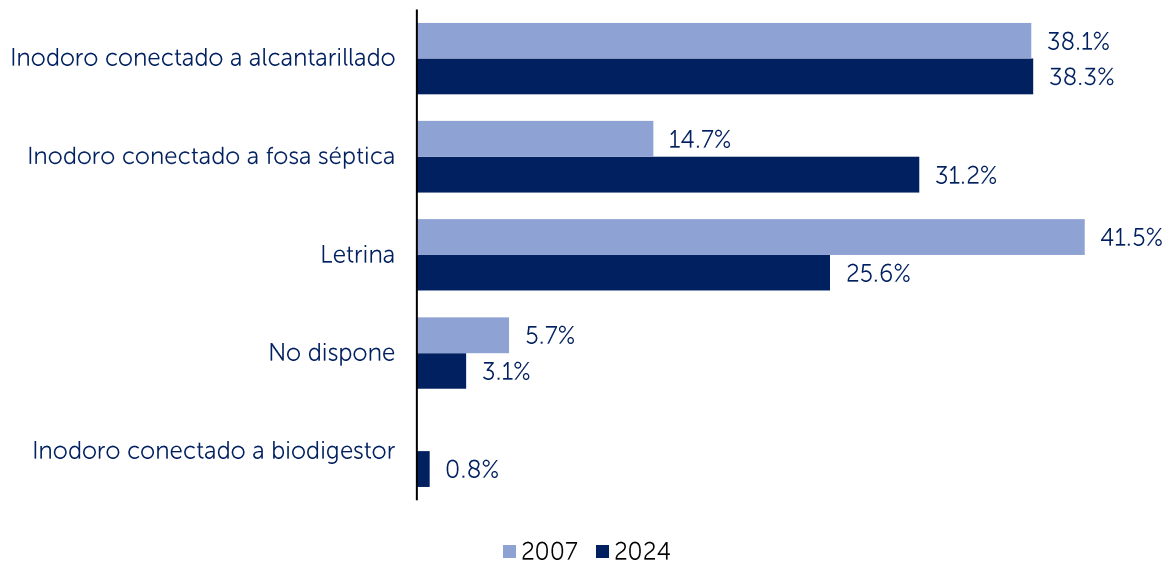
Fuente: Banco Central de Reserva de El Salvador.

Para el Censo 2024, estos porcentajes han cambiado significativamente, señalando una evolución en la estructura de tenencia de la vivienda. La proporción de viviendas “propias pagadas totalmente” ha disminuido a 58.4% (1,047,072); en contraste, el porcentaje de viviendas alquiladas aumentó, alcanzando el 15.4% (275,046) en el Censo 2024

G. Tipo de servicio sanitario

El comparativo entre los censos de 2007 y 2024 revela cambios en el tipo de sanitario al que tienen acceso las viviendas, reflejando mejoras en las condiciones sanitarias del país. En el Censo 2007, la “letrina” era el sistema predominante, con una representación del 41.5% de los hogares.

Gráfico 13. Tipo de sanitario que disponen las viviendas a nivel nacional



***Nota:** La distribución porcentual no totaliza el 100% debido a que no muestra el valor de las categorías No sabe/No responde.

Fuente: Banco Central de Reserva de El Salvador.

En segundo lugar, se encontraba el “inodoro conectado a un sistema de alcantarillado”, utilizado por el 38.1% de los hogares. Por último, el “inodoro conectado a una fosa séptica” representaba el 14.7%, reflejando una alternativa común en zonas donde no existía acceso a redes de alcantarillado.

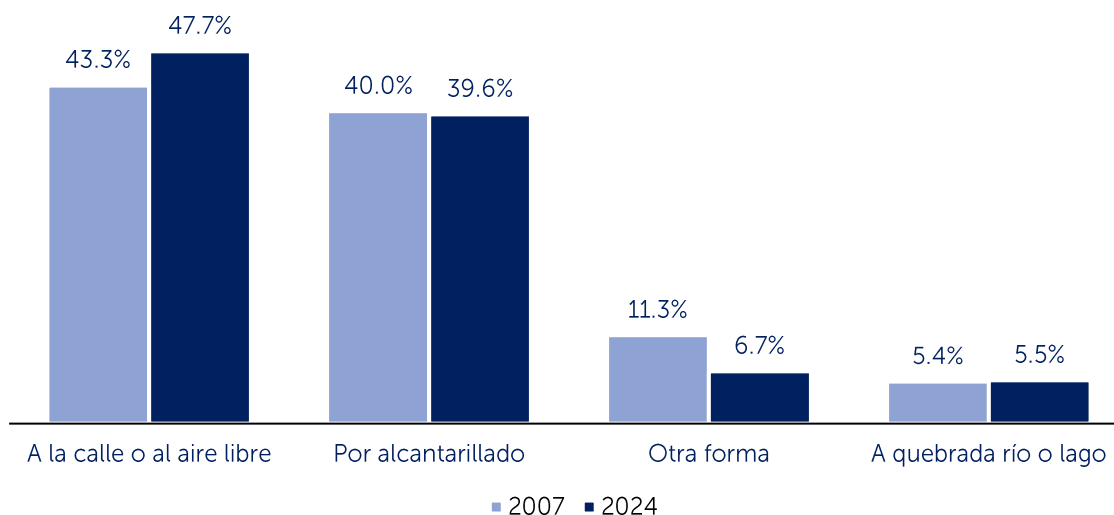
Sin embargo, para el Censo 2024, estos porcentajes han experimentado cambios notables, evidenciando mejoras en la infraestructura y una mayor adopción de sistemas más modernos de saneamiento. En este sentido, la “letrina” ha sido desplazada hasta el tercer lugar, con 25.6% de las viviendas.

Por otro lado, la participación del “inodoro conectado a un sistema de alcantarillado” se ha mantenido estable, representando el 38.3% de las viviendas en el Censo 2024. El cambio más significativo se ha producido en el uso del inodoro conectado a fosa séptica, que ha experimentado un incremento, alcanzando el 31.2% en el Censo 2024.

H. Forma de eliminación de aguas grises

La eliminación de aguas grises en El Salvador se clasifica en cuatro categorías principales, y su evolución entre los censos de 2007 y 2024 revela pocos cambios.

Gráfico 14. Desecho de las aguas grises en las viviendas a nivel nacional



***Nota:** La distribución porcentual no totaliza el 100% debido a que no muestra el valor de las categorías "No sabe/No responde".

Fuente: Banco Central de Reserva de El Salvador.

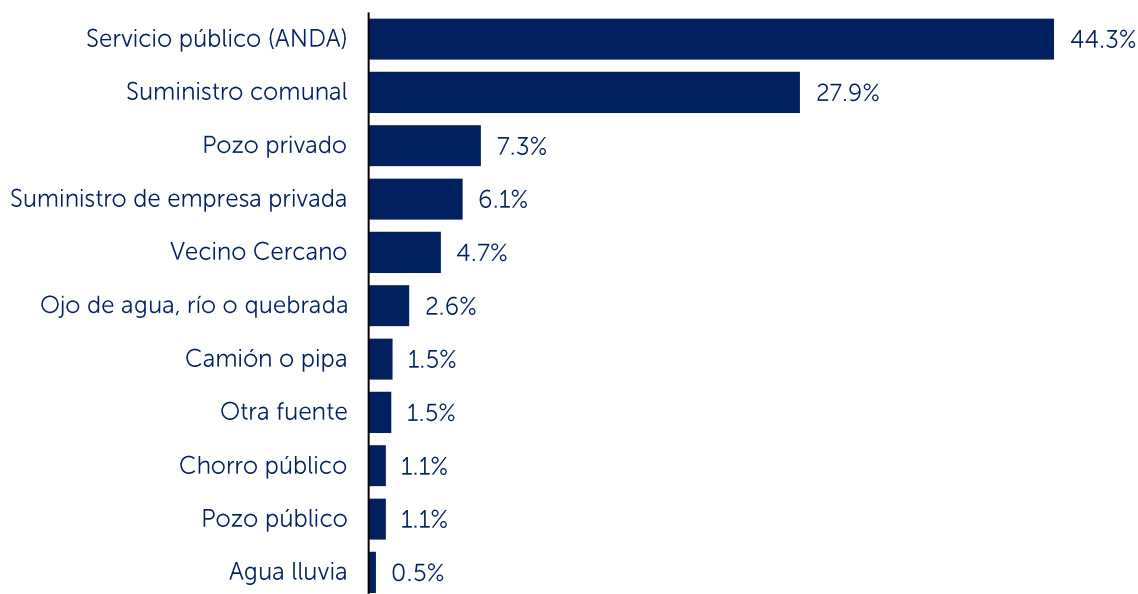
En el Censo 2007, el 40% de las viviendas (equivalente a 549,255 unidades) contaba con conexión al sistema de alcantarillado para la eliminación de aguas grises. Esta cifra se ha mantenido relativamente estable hasta el Censo 2024, donde el 39.6% de las viviendas (716,434 unidades) se deshace de las aguas grises a través del alcantarillado.

Por otro lado, el porcentaje de viviendas que eliminan sus aguas grises "a la calle o al aire libre" asciende a 47.7%, frente a 43.3% del Censo 2007.

I. Fuente de suministro de agua potable

El Censo 2024 revela que la principal fuente de suministro de agua potable en El Salvador es el servicio público proporcionado por la Administración Nacional de Acueductos y Alcantarillados (ANDA), con una participación del 44.3% de las viviendas.

Gráfico 15. Fuente de suministro de agua de las viviendas a nivel nacional



***Nota:** La distribución porcentual no totaliza el 100% debido a que no muestra el valor de las categorías "No sabe/No responde".

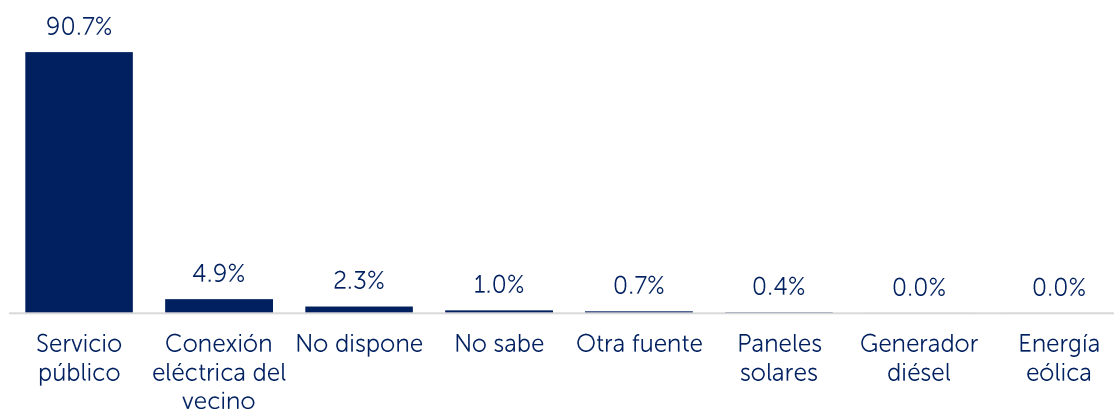
Fuente: Banco Central de Reserva de El Salvador.

Los servicios de "suministro comunal" de agua se ubican en segundo lugar, con 27.9% de las viviendas haciendo uso de este servicio. Le siguen los pozos privados, con el 7.3% de participación, y el suministro de empresa privada con 6.1% de las viviendas.

J. Fuente de suministro de energía eléctrica

Los datos del Censo 2024 revelan que el 90.7% de la población salvadoreña obtiene energía eléctrica a través del servicio público, lo que indica una alta cobertura de la red de distribución eléctrica en el país. Este porcentaje refleja un avance significativo en la expansión de la infraestructura de distribución, consolidándose como el principal medio de acceso a la electricidad para la gran mayoría de las viviendas. En los datos también se observa que el 4.9% de las viviendas accede a la electricidad mediante una conexión de una vivienda vecina.

Gráfico 16. Fuente de energía eléctrica de las viviendas a nivel nacional



***Nota:** La distribución porcentual no totaliza el 100% debido a que no muestra el valor de las categorías No sabe/No responde

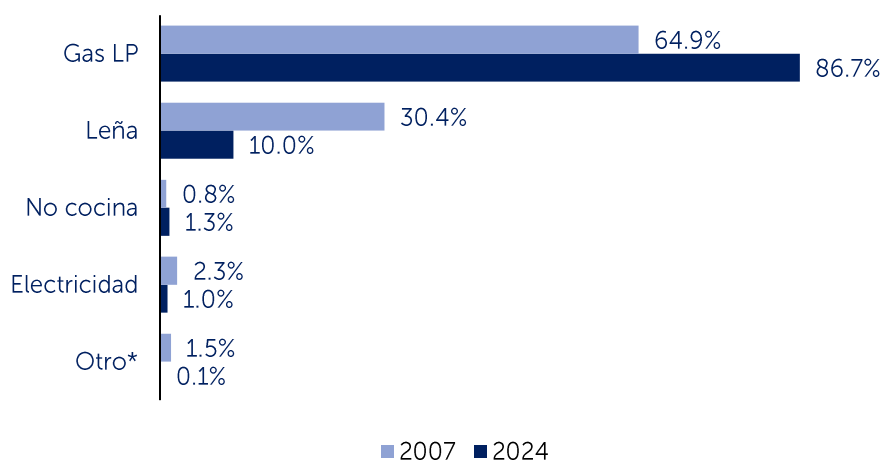
Fuente: Banco Central de Reserva de El Salvador.

Otros tipos de suministro de energía eléctrica son los paneles solares, generadores, y otras fuentes que en suma representan el 1.1%. Cabe señalar que sólo el 2.3% de las viviendas en todo el territorio reportan no tener acceso a energía eléctrica.

K. Principal combustible para cocinar

En cuanto al tipo de combustible utilizado para cocinar, se observan drásticos cambios respecto al Censo 2007, destacándose el Gas Licuado de Petróleo (Gas LP), que es utilizado en el 86.7% de las viviendas. Hace 17 años, esta opción sólo era utilizada por el 64.9% de las viviendas.

Gráfico 17. Combustible para cocinar de las viviendas a nivel nacional



***Nota:** Incluye Carbón, compostaje y otro tipo de combustible para cocinar.

***Nota:** La distribución porcentual no totaliza el 100% debido a que no muestra el valor de las categorías "No sabe/No responde".

Fuente: Banco Central de Reserva de El Salvador.

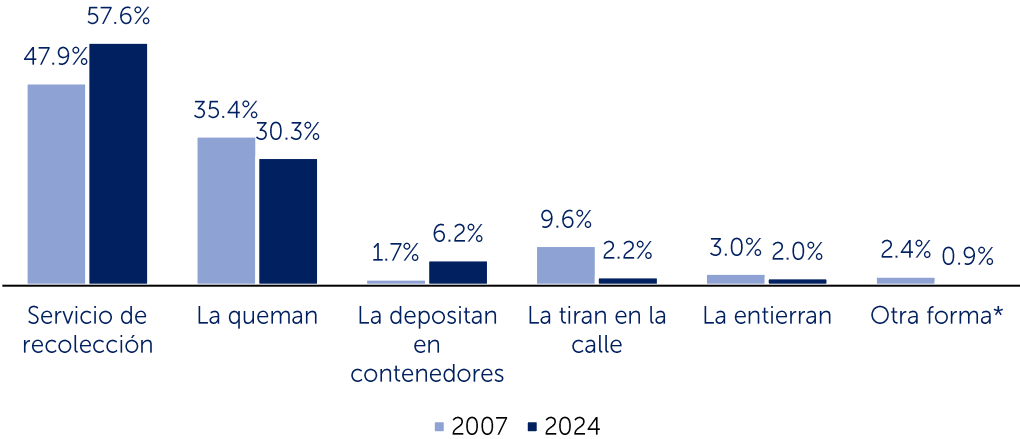
En contraste con el primero, el uso de leña, que en el Censo 2007 representaba el 30.4% en los hogares, en los últimos años ha disminuido drásticamente, situándose con un porcentaje del 10.0%. En tercer lugar, las viviendas que utilizan electricidad representan el 1% en esta categoría, disminuyendo en comparación con el censo anterior.

Por último, el porcentaje de viviendas que no cocinan experimentó un leve incremento, pasando del 0.8% en el Censo 2007 al 1.3% en el Censo 2024. Este aumento, puede estar relacionado con cambios en los estilos de vida, como una mayor dependencia de alimentos preparados fuera del hogar, especialmente en las grandes ciudades.

L. Forma de eliminación de basura o residuos sólidos

En referencia a la eliminación de residuos sólidos, el 57.6% de las viviendas hacen uso del servicio de recolección, superando con creces la participación del 47.9% que se tuvo en el Censo 2007. Este incremento es una señal positiva de que más distritos han mejorado y ampliado sus sistemas de recolección de basura, contribuyendo a reducir la acumulación de desechos en el entorno, mejorando la gestión de residuos sólidos a nivel nacional.

Gráfico 18. Eliminación de basura o residuos sólidos de las viviendas a nivel nacional



*Nota: La distribución porcentual no totaliza el 100% debido a que no muestra el valor de las categorías No sabe/No responde

*Nota: La categoría "Otra forma" incluye "La tiran en el río" y "Otra forma"

Fuente: Banco Central de Reserva de El Salvador.

En segundo lugar, con el 30.3% se encuentra la quema de residuos sólidos, que, si bien ha disminuido respecto al censo anterior, continúa siendo una práctica entre la población. Asimismo, el depósito en contenedores se encuentra en tercer lugar, con una participación del 6.2% de las viviendas, frente al 1.7% del Censo 2007.

Destaca el hecho que las viviendas que arrojaban sus residuos a la calle, quebradas o barrancas era el 9.6% en el Censo 2007; mientras que en el Censo 2024 esta práctica ha

disminuido hasta un 2.2%. Esta disminución refleja un mayor nivel de concientización sobre los impactos ambientales negativos de esta práctica, esto también se puede deber a las regulaciones ambientales en algunas zonas, así como una expansión de la infraestructura de recolección de residuos.

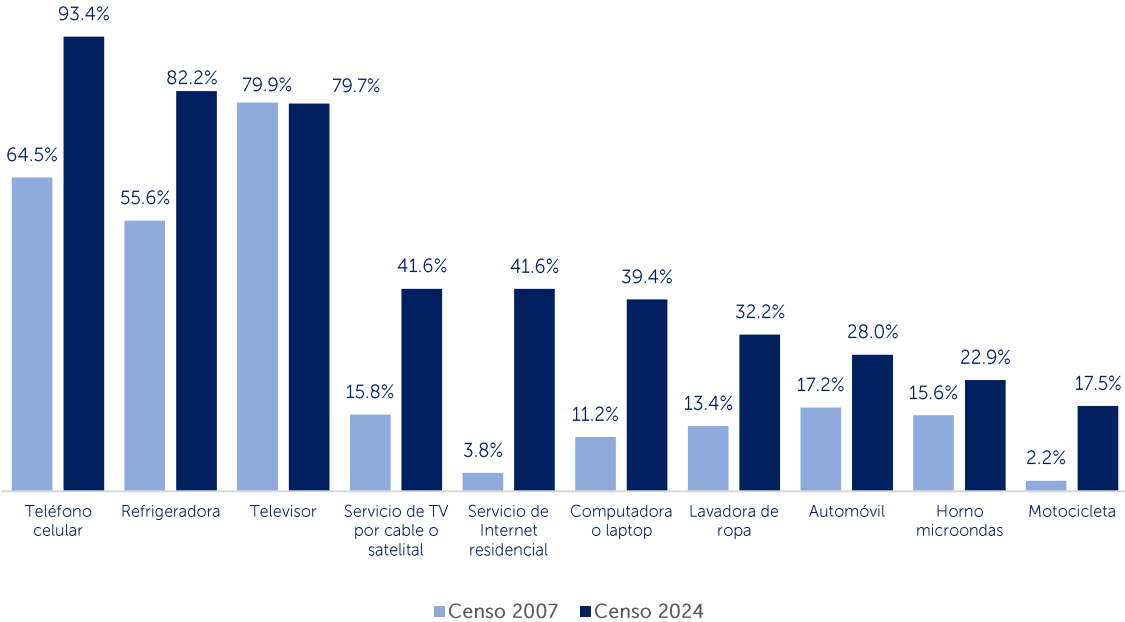
M. Características de los hogares

1. Tenencia de bienes y servicios

La medición de tenencia de bienes y servicios en el hogar proporciona un panorama de las condiciones de vida de los hogares, así como del acceso a ciertos bienes duraderos y servicios que mejoran la calidad de vida.

Al comparar los resultados de los censos de 2007 y 2024, se observan cambios. Uno de los bienes con el cambio más notable es el teléfono celular, el cual, en el Censo 2007 el 64.5% de los hogares contaba con uno, mientras que, para el Censo 2024, el 93.4% de los hogares ya tiene acceso a estos dispositivos.

Gráfico 19. Tenencia de bienes en el hogar, 2007 y 2024, En porcentaje



Fuente: Banco Central de Reserva de El Salvador

Con los avances tecnológicos, la asequibilidad de estos, la tenencia de computadoras también ha aumentado significativamente, pasando del 11.2% en el Censo 2007 al 39.4% en el Censo 2024, lo que pone de manifiesto la creciente digitalización de los hogares

salvadoreños. Además, por primera vez, las Tablet aparecen en el Censo 2024 con una presencia del 26.5%, lo que refleja la adopción de dispositivos portátiles.

Otro bien que ha experimentado un crecimiento considerable es la refrigeradora, cuya presencia en los hogares pasó del 55.6% en el Censo 2007 al 82.2% en el Censo 2024. Este aumento puede estar relacionado con una mejora en las condiciones económicas y un mayor acceso a bienes duraderos, lo que permite a más familias contar con electrodomésticos esenciales para la conservación de alimentos.

En cuanto a los televisores, se registra un aumento de más de 400 mil, pasando del 1,097,099 al 1,506,107 de los hogares entre los años 2007 y 2024, estos datos reflejan que a pesar de tener un aumento en los valores absolutos al hacer el comparativo porcentual este es ligeramente menor, pero se relaciona a la cantidad de personas que dieron respuesta a esta interrogante. Uno de los cambios más sustanciales ha sido el aumento en la posesión de automóviles, que pasó del 17.2% en el Censo 2007 al 28.0% en el Censo 2024. Este crecimiento refleja un mayor acceso a medios de transporte privados.

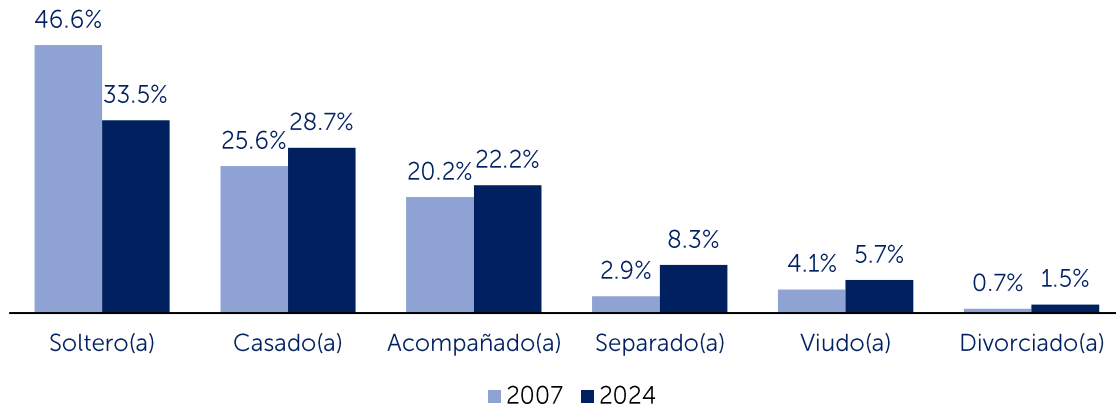
En el ámbito de los servicios, el acceso a internet residencial ha crecido de manera significativa, pasando del 3.8% en el Censo 2007 al 41.6% en el Censo 2024. Este aumento refleja el impacto de la tecnología en la vida cotidiana, así como los esfuerzos por ampliar la conectividad en todo el país, contribuyendo a reducir la brecha digital. Lo mismo sucede con los servicios de suscripción en plataforma de entretenimiento que aparecen por primera vez en el censo, con una representación del 12.9%

Estos cambios exponen un avance importante en la calidad de vida de los salvadoreños, con un acceso cada vez mayor a bienes tecnológicos y servicios esenciales, impulsado por mejoras en el poder adquisitivo de la población.

2. Estado familiar

El estado familiar es una categoría clave en los censos de población, ya que refleja las relaciones personales y la estructura familiar dentro de una sociedad. Su evolución a lo largo del tiempo permite observar cambios en las normas culturales y en las expectativas sobre las relaciones de pareja en el país. Al comparar los datos de los censos de 2007 y 2024, se pueden identificar transformaciones significativas en el estado familiar de la población salvadoreña. Esta información fue recolectada a través de preguntas dirigidas a personas de 15 años en adelante.

Gráfico 20. Estado familiar de la población a nivel nacional, 2007 y 2024



Fuente: Banco Central de Reserva de El Salvador

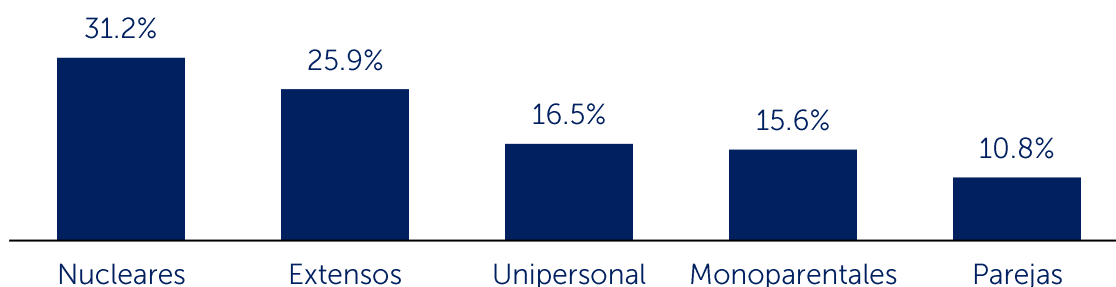
En primer lugar, se registra una disminución en el porcentaje de personas solteras, que pasó de representar el 46.6% de la población en el Censo 2007 al 33.5% en 2024. En cuanto a la población casada, pasó de 25.6% en el censo del Censo 2007 al 28.7% en el Censo de 2024. De igual forma, la población acompañada o en unión libre aumentó de 20.2% al 22.2%.

Cabe señalar el aumento de la población que se declaró separada, que pasó de 2.9% en 2007 a 8.3% en el Censo 2024. De igual forma, 5.7% de la población se declaró en viudez, frente al 4.1% que indicó esta categoría en el censo anterior. Por último, la población divorciada pasó del 0.7% al 1.5%.

3. Tipos de hogares en El Salvador

El censo también recopiló información clave sobre la composición de los hogares y las relaciones entre sus miembros, reflejando la diversidad de las estructuras familiares y las distintas formas de convivencia en el país. En El Salvador, el promedio de personas por hogar registrado en el Censo 2024 es de 3.1, mientras que en el Censo de 2007 era de 4.1. Esto refleja una reducción de una persona en el tamaño promedio de los hogares respecto al Censo de 2007.

Gráfico 21. Tipo de hogares a nivel nacional, 2024 en porcentaje



Fuente: Banco Central de Reserva de El Salvador.

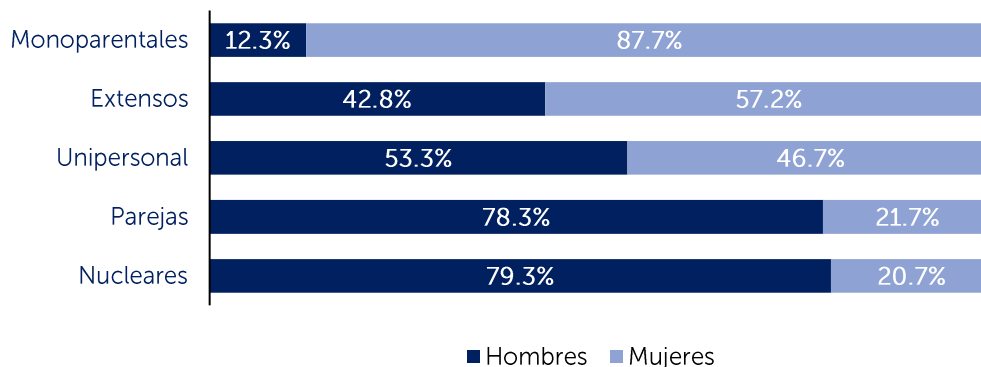
Como se observa en el gráfico 21, el 31.2% de los hogares salvadoreños son nucleares, es decir, aquellos tradicionalmente formados por ambos padres y sus hijos. Este tipo de estructura familiar sigue siendo el más común, reflejando una preponderancia de modelos familiares tradicionales.

Los hogares unipersonales, compuestos por una sola persona, representan el 16.5% del total. Estos pueden estar vinculados al envejecimiento de la población, donde adultos mayores pueden vivir solos debido, entre otros, a una mayor independencia económica o cambios culturales o sobre el matrimonio y la convivencia.

Por otro lado, los hogares formados por parejas sin hijos representan el 10.8% de los hogares totales. Este grupo puede incluir tanto parejas jóvenes que aún no han tenido hijos como parejas adultas cuyos hijos ya han abandonado el hogar, lo que refleja una variedad de dinámicas etarias dentro de esta categoría.

A medida que las dinámicas sociales y económicas evolucionan, también lo hacen los tipos de hogares, adaptándose a las nuevas realidades y necesidades de las personas en El Salvador.

Gráfico 22. Tipo de hogares a nivel nacional respecto al sexo de la jefatura del hogar, 2024 En porcentaje



Fuente: Banco Central de Reserva de El Salvador

La composición de los hogares en El Salvador captados por el censo reveló importantes diferencias según el sexo del jefe de hogar, lo que pone de manifiesto la diversidad en las estructuras familiares y los roles de género dentro de la sociedad. Estas diferencias es posible observarlas en los hogares monoparentales donde mayoritariamente son dirigidos por mujeres, quienes asumen el liderazgo en el 87.7% de los hogares. Este dato refleja el papel central de las mujeres en la crianza y la gestión del hogar en situaciones donde no hay una pareja presente.

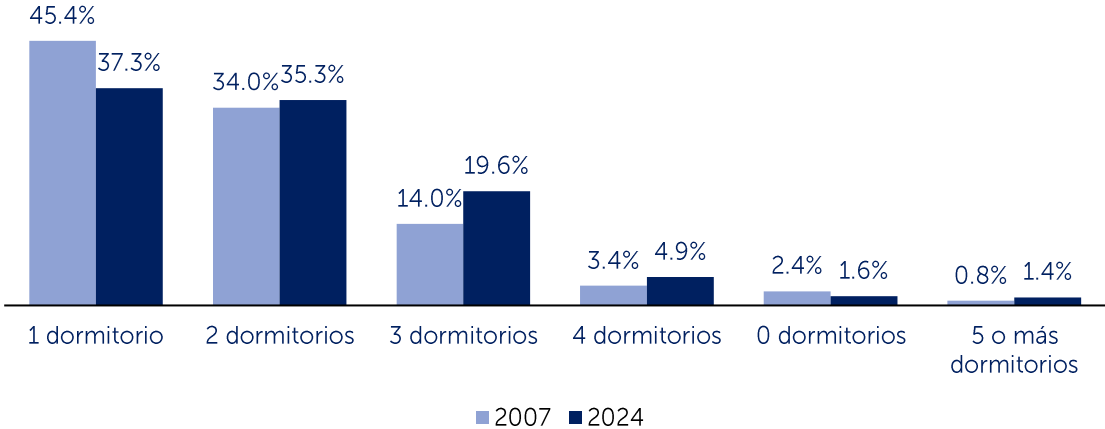
En contraste, los hogares extensos, que incluyen no sólo a la familia nuclear sino también a otros familiares, presentan una distribución más equilibrada, pero con una leve ventaja de las mujeres. Un 57.2% de estos hogares están bajo la dirección de mujeres, mientras que el 42.7% son liderados por hombres. Esto sugiere que, en estructuras familiares más amplias, tanto hombres como mujeres desempeñan un papel importante en la gestión del hogar, lo que podría deberse a factores como la convivencia multigeneracional o la colaboración entre diferentes miembros de la familia.

Por otro lado, en los hogares unipersonales, nucleares y de parejas, son los hombres los que predominan como jefes de hogar, lo que indica un patrón más tradicional en estas estructuras familiares. A medida que la sociedad salvadoreña evoluciona, es probable que estas estructuras continúen transformándose, con un impacto directo en la vida familiar y en las responsabilidades que asumen tanto hombres como mujeres.

4. Cantidad de cuartos dormitorios por hogar

El análisis de la cantidad de cuartos dormitorio en los censos de población y vivienda ofrece una perspectiva esencial para evaluar las condiciones de vida, el acceso a la vivienda y las necesidades habitacionales de la población salvadoreña. Este indicador no sólo refleja el nivel de bienestar en los hogares, sino que también se considera un parámetro clave para medir el hacinamiento.

Gráfico 23. Cantidad de cuartos dormitorios por hogar a nivel nacional, 2024 en porcentaje



Fuente: Banco Central de Reserva de El Salvador

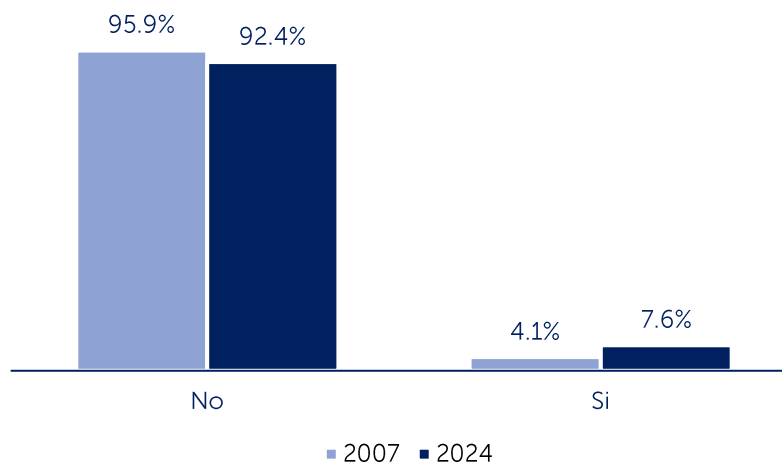
Para el Censo 2007, el 45.4% de los hogares salvadoreños contaba con un dormitorio, para el Censo 2024, este porcentaje ha disminuido a 37.3%. Esta reducción puede estar asociada con mejoras en la infraestructura habitacional, lo que ha permitido a las familias acceder a viviendas con más espacios y dormitorios, reflejando una evolución en las condiciones de vida.

Por otro lado, los hogares con tres dormitorios han experimentado un notable aumento, pasando del 14% en el Censo 2007 al 19.6% en el Censo 2024. Además, los hogares con cinco o más dormitorios han tenido un leve incremento, pasando del 0.8% en el Censo 2007 al 1.4% en el Censo 2024.

VI. Idiomas

La consulta sobre el dominio de un segundo idioma entre los salvadoreños que se realizó durante el Censo 2024 ofrece información crucial sobre la capacidad multilingüe de la población, un aspecto fundamental para entender el potencial del país en áreas como la educación, el empleo y el desarrollo cultural.

Gráfico 24. Población que habla un segundo idioma, 2007 y 2024 En porcentaje



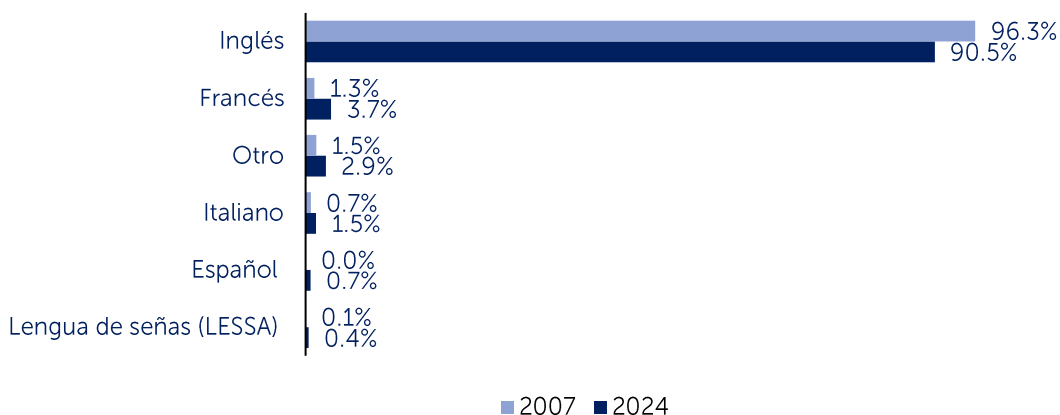
Fuente: Banco Central de Reserva de El Salvador

Según los resultados obtenidos en el censo 2024, solo el 7.6% de la población afirmó hablar por lo menos un segundo idioma. Estos datos resaltan desafíos importantes para el país, especialmente en un mundo globalizado.

1. Segundo idioma más hablado en El Salvador

En el Censo 2024, el 90.5% de las personas que reportaron hablar al menos un segundo idioma, es decir, 414,888 personas, lo cual implica más de 250 mil personas con habilidades para comunicarse en inglés.

Gráfico 25. Segundo idioma más hablado en El Salvador, 2007 y 2024 En porcentaje



Fuente: Banco Central de Reserva de El Salvador

Otro idioma que ha mostrado un crecimiento notable es el francés. En el Censo 2007, 2,267 personas lo hablaban como segundo idioma, mientras que, en el Censo 2024, este número aumentó a 16,741, lo que evidencia un interés creciente por esta lengua.

Asimismo, la Lengua de Señas Salvadoreña (LESSA) ha experimentado un incremento, pasando de ser practicada por 0.1% de la población en el Censo 2007 a 0.4% en el Censo 2024. Asimismo, este aumento refleja una mayor inclusión y avances en la accesibilidad al aprendizaje de esta importante forma de comunicación.

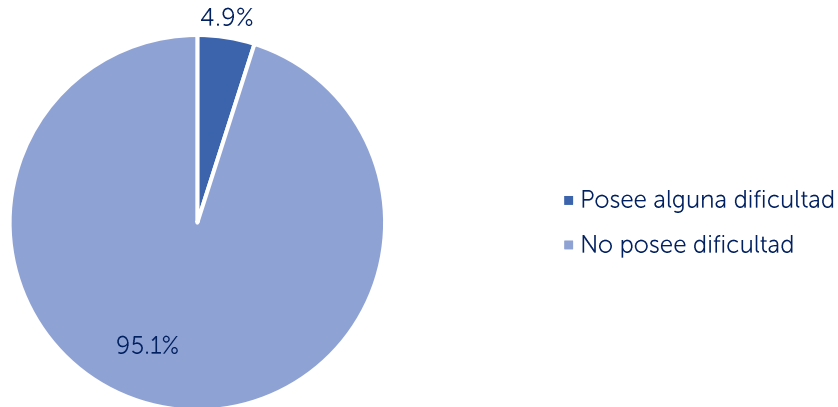
IX. Dificultades o limitantes

El Censo 2024 incluyó una serie de preguntas orientadas a identificar las dificultades o limitantes permanentes que enfrenta la población de 3 años y más en su vida diaria. Estas preguntas se diseñaron siguiendo la metodología del Grupo de Washington, que evalúa los niveles de dificultad para realizar funciones básicas en seis áreas clave:

1. **Visión:** dificultades permanentes para ver, incluso al usar lentes.
2. **Audición:** dificultades permanentes para oír, incluso con aparatos auditivos.
3. **Movilidad:** dificultades permanentes para caminar, subir gradas o realizar actividades con brazos o manos.

4. **Cuidado personal:** dificultades permanentes para realizar actividades como bañarse o vestirse por sí mismos.
5. **Cognición:** dificultades permanentes para recordar o concentrarse.
6. **Comunicación:** dificultades permanentes para entender o hacerse entender.

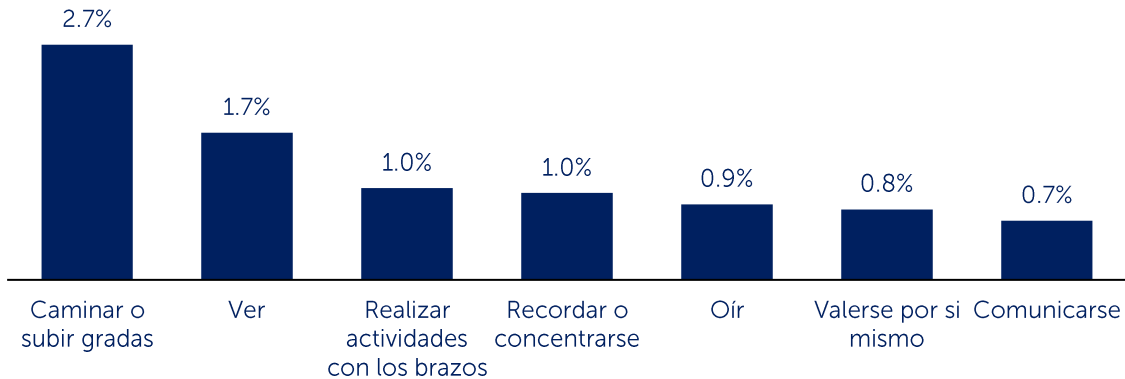
Gráfico 26. Población de 3 años o más con discapacidad en El Salvador, 2024
En porcentaje



Fuente: Banco Central de Reserva de El Salvador.

Los resultados del Censo 2024 revelaron que el 4.9% de la población de 3 años o más, posee dificultad de realizar al menos una de las actividades evaluadas. Dentro de este grupo, las mayores dificultades se encuentran en el área de movilidad, específicamente para caminar o subir gradas, lo que afecta a 2.7% de personas. Le sigue la visión, incluso con el uso de lentes, afectando a 1.7% de personas. En tercer lugar, se encuentran las dificultades para realizar actividades con los brazos o las manos, que afectan a 1.0% de personas.

Gráfico 27. Población de 3 años y más que presentan dificultades o limitaciones. Censo 2024



Fuente: Banco Central de Reserva de El Salvador.

X. Uso de Tecnologías de la Información y Comunicación

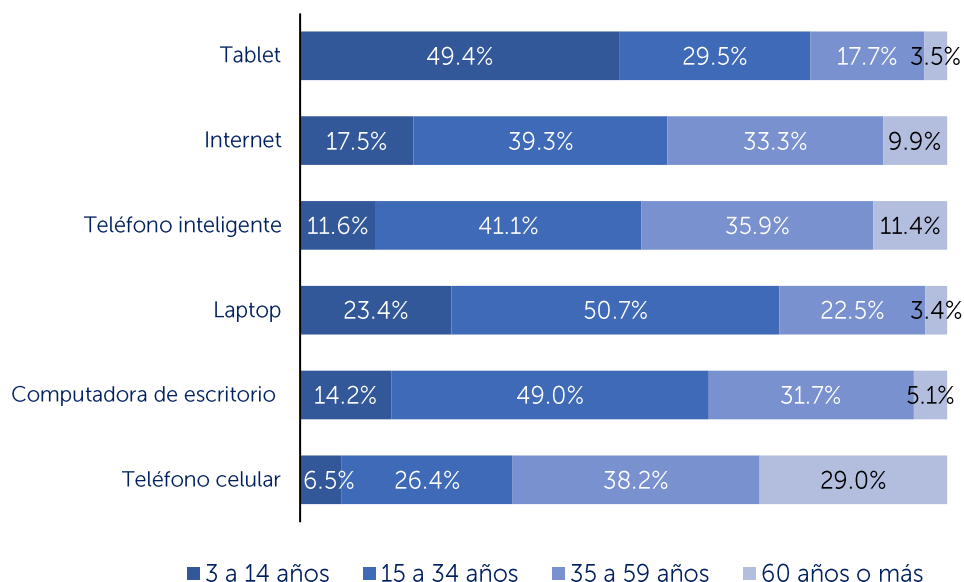
Uno de los objetivos clave del Censo 2024 es proporcionar estadísticas sobre el uso de las Tecnologías de la Información y la Comunicación (TICs). Estas incluyen una variedad de herramientas y sistemas que facilitan la interacción y el intercambio de información entre personas, empresas y organizaciones. El Censo indagó el uso de estas tecnologías entre la población salvadoreña de 3 años y más, independientemente de si estas tecnologías están presentes en los hogares o no.

El censo evaluó específicamente el uso de seis tecnologías relevantes para medir el nivel de acceso y adopción de las TICs entre la población:

1. **Computadora de escritorio:** Herramienta tradicional para el trabajo y el acceso a información.
2. **Computadora portátil o laptop:** Dispositivo cada vez más popular debido a su portabilidad y funcionalidad.
3. **Tablet:** Un recurso flexible y de fácil manejo que ha ganado terreno en la educación y el entretenimiento.
4. **Teléfono inteligente:** Una de las TIC más utilizadas por la población debido a su capacidad para conectarse a internet y realizar múltiples funciones.
5. **Teléfono celular básico:** Aunque limitado en comparación con los teléfonos inteligentes, sigue siendo un medio de comunicación fundamental para una parte significativa de la población.
6. **Internet:** El acceso a la red global se ha vuelto esencial para la educación, el trabajo y la interacción social, convirtiéndose en un indicador clave del progreso digital de un país.

Este análisis refleja cómo la adopción de estas tecnologías impacta la vida cotidiana de los salvadoreños y cómo el acceso a las TICs está relacionado con factores como la educación, el desarrollo económico y la inclusión digital de la sociedad salvadoreña.

Gráfico 28. Población por grandes grupos de edad que utilizan Tecnologías de la Información y Comunicación (TICs). Censo 2024



Fuente: Banco Central de Reserva de El Salvador.

Los datos del Censo 2024 reflejan que el uso de dispositivos tecnológicos varía significativamente según la edad. En niños, niñas y adolescentes de 3 a 14 años, el uso de tablet alcanza un 49.4% de esta población.

El internet se destaca como herramienta utilizada en todas las edades, cubriendo desde entretenimiento hasta actividades laborales y educativas. En jóvenes y adultos de 15 a 59 años, los teléfonos inteligentes tienen un uso del 41.1% y las laptops del 50.7%.

El uso de computadoras de escritorio, que siguen siendo frecuentes en entornos escolares y laborales, representa el 49% en el grupo etario de 35 a 59 años; mientras que el uso de teléfonos celulares básicos también predomina en este grupo etario, con el 38.2%.

XI. Migración interna

La migración interna es un aspecto clave que se analiza para comprender los movimientos poblacionales dentro del territorio salvadoreño. Los datos sobre migración interna se recolectaron para proporcionar una visión más clara de las dinámicas de desplazamiento, los factores que motivan estos movimientos y el impacto en las áreas de origen y destino.

Gráfico 29. Lugar de nacimiento de la población salvadoreña. Censo 2024

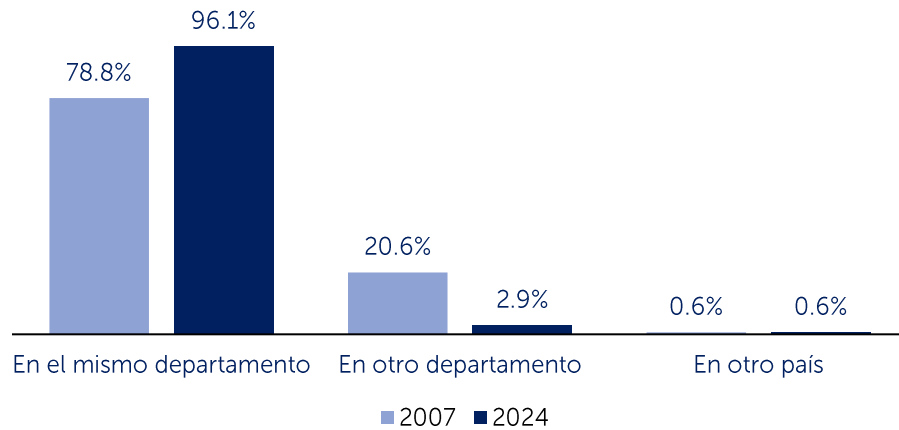


Fuente: Banco Central de Reserva de El Salvador.

Los datos recabados en el censo revelan un notable grado de arraigo territorial entre los salvadoreños, con un 80.2% de la población que sigue viviendo en el mismo departamento en el que nacieron. Este fenómeno destaca especialmente en el departamento de San Salvador, la región más poblada del país, que concentra una gran cantidad de personas que no han cambiado de residencia, lo que refleja un vínculo significativo con el lugar de origen.

Por otro lado, 17.4% de la población ha cambiado de residencia, trasladándose a otro Departamento distinto al de su nacimiento. Este tipo de migración interna puede estar impulsado por factores económicos y sociales, como la búsqueda de mejores oportunidades laborales, educativas o de servicios, lo cual suele provocar movimientos hacia zonas más urbanizadas o hacia el área metropolitana de San Salvador. Así mismo, el Censo 2024 registra que 0.9% de los censados nacieron en otro país. Finalmente, un 3.3% de la población reportó no tener información clara sobre su lugar de nacimiento o no recordarlo.

Gráfico 30. Lugar de residencia actual de la población, 2007 y 2024 En porcentaje



Fuente: Banco Central de Reserva de El Salvador.

Los datos del Censo 2024 revelan una baja tasa de migración interna a nivel de departamento durante los últimos cinco años. Un significativo 96.1% de la población indicó que ha permanecido en el mismo departamento de residencia por más de 5 años, a diferencia del Censo 2007, cuando se registró un 78.8% en este mismo indicador. Estas cifras reflejan un alto grado de estabilidad entre la población en los últimos 17 años, que puede estar vinculado a factores como el arraigo familiar y la estabilidad laboral.

Solamente el 2.9% de la población cambió de residencia dentro del país en los últimos cinco años (desde 2019), marcando una reducción notable en comparación con el 20.6% registrado en el Censo 2007. Esta disminución refleja un cambio en los patrones de movilidad, ya que el alto porcentaje del Censo 2007 estuvo influenciado por los desplazamientos internos provocados por los terremotos de 2001, que afectaron viviendas, empleos y la economía de muchas familias. Los motivos de traslado actuales se asocian principalmente a la búsqueda de mejores oportunidades de vida, empleo y educación en áreas urbanas o desarrollada

XII. Etnicidad

La diversidad étnica en El Salvador enfrentó durante décadas serios desafíos en cuanto a visibilidad y reconocimiento histórico. Sin embargo, en los últimos años desde la gestión pública se ha avanzado en generar una cultura de reconocimiento y autoidentificación de pueblos indígenas y afrodescendientes, habilitando espacios de visibilización cultural y participación ciudadana para abordar las necesidades de esta población.

El Censo 2024 es parte de este esfuerzo, promoviendo la identidad cultural, el legado histórico y el reconocimiento de la riqueza cultural del país. El cuestionario censal incluyó preguntas para que la población se identificase indígena y/o afrodescendiente, captando

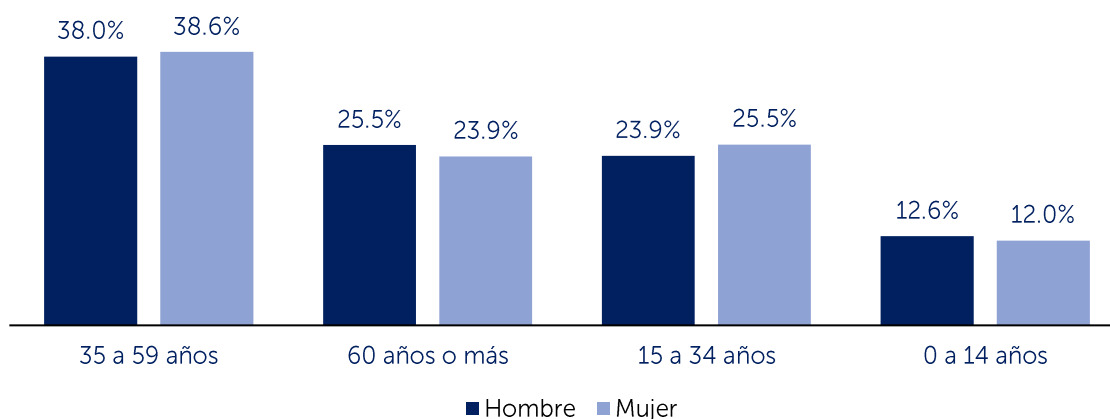
valiosa información que refleja fielmente la diversidad étnica en El Salvador y sus características sociodemográficas, económicas y habitacionales.

1. Población que se autoidentifica como indígena

La población indígena en El Salvador está conformada por 68,148 personas, lo que representa el 1.2% de la población. En cuanto su composición por sexo, el 49.9% son mujeres y el 50.1% son hombres.

En el Censo se revela que el 37% de la población indígena es menor de 35 años; mientras que la población de 35 a 59 años representa el 38.3%. Finalmente, el 24.7% se encuentra en el grupo etario de 60 años o más.

Gráfico 31. Población indígena según sexo y grupos grandes de edad, 2024 En porcentaje



Fuente: Banco Central de Reserva de El Salvador.

El departamento con mayor presencia indígena respecto a su población total es Morazán, con 4.4% de su población total; le sigue Sonsonate, con 2.2%; y San Miguel, con 1.8%.

En cuanto a la especificación de los pueblos originarios, destaca el pueblo nahua pipil con una participación del 43.2% en la población indígena total; seguido del pueblo lenca, con 24.4%; mientras que el pueblo Kakawira representa el 9.2%.

Otros pueblos indígenas mayoritarios son el pueblo Maya Chortí y el pueblo Maya Pocomame, con 5.9% y 3.2%, respectivamente. La pluralidad de pueblos originarios registrados en el Censo expone la riqueza de la identidad indígena salvadoreña.

Tabla 4. Población que se autoidentifica indígena, según pueblo indígena. Censos 2007 y 2024

Población	Censo 2007		Censo 2024	
	Total	Porcentaje	Total	Porcentaje
Total	13,310	100.00%	68,148	100.0%
Lenca	2,012	15.1%	13,888	20.4%
Nahua Pipil	3,539	26.6%	29,445	43.2%
Kakawira (Cacaopera)	4,165	31.3%	6,255	9.2%
Mayas Chortí	ND	ND	4,013	5.9%
Mayas Pocomames	ND	ND	2,187	3.2%
Xinca	ND	ND	174	0.3%
Mixe	ND	ND	39	0.1%
Alagüilac	ND	ND	19	0.0%
Mangue	ND	ND	117	0.2%
Otro	3,594	27.0%	3,405	5.0%
No sabe	-		8,606	12.6%

Fuente: Banco Central de Reserva de El Salvador

2. Población que se autoidentifica como afrodescendiente

Los avances en el reconocimiento de la tercera raíz y la herencia africana en El Salvador se reflejan en el Censo 2024. La población afrodescendiente está conformada por 25,690 personas (0.4% de la población total). En cuanto a su composición por sexo, 51.3% de esta población son mujeres, y un 48.7% son hombres.

Tabla 5. Población que se autoidentifica afrodescendiente, según sexo. Censos 2007 y 2024

Sexo	Censo 2007		Censo 2024	
	Total	Porcentaje	Total	Porcentaje
Total	7,441.0	100.0%	25,690	100.0%
Hombre	4,036.0	54.2%	12,507	48.7%
Mujer	3,405.0	45.8%	13,183	51.3%

Fuente: Banco Central de Reserva de El Salvador

En los datos destaca el hecho que la mayoría de la población que se autoidentifica como afrodescendiente sea menor a 35 años (55.7%). Estas juventudes se han visto favorecidas en el actual contexto de reconstrucción del tejido social, permitiéndoles encontrar espacios para el reconocimiento de su herencia étnica y cultural.

En cuanto a su distribución por departamento, San Salvador ocupa el primer lugar de residencia, con 29.4%; seguido por La Libertad, con 13.5%; y Santa Ana, con 8.7%.

En relación con la población total por departamento, destacan Morazán, San Salvador y La Unión, donde el 0.5% de la población se ha autoidentificado afrodescendiente.

Por primera vez en un censo, la población afrodescendiente e indígena tuvo la oportunidad de reconocerse en su doble herencia. Un total de 4,014 personas se identificaron como afroindígenas, destacando en esta categoría el pueblo nahua pipil y el pueblo lenca, que representaron el 40% y el 21%, respectivamente.

XIII. Resultados departamentales

1. Ahuachapán

El departamento de Ahuachapán se encuentra en la región occidental de El Salvador, limitando al norte con los departamentos de Sonsonate y Santa Ana. Es conocido por sus ausoles (fuentes termales), así como por su producción de café y por formar parte de la emblemática Ruta de las Flores, un recorrido que atraviesa municipios con una arquitectura colonial incomparable.

La población del departamento asciende a:


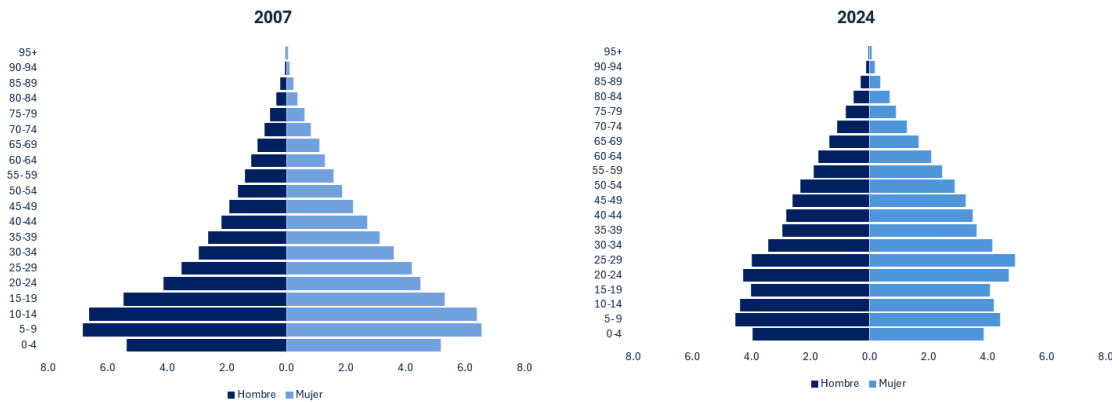


Gráfico 32. Estructura de la población de Ahuachapán por sexo y grupos quinquenales de edad, 2007 y 2024



Fuente: Banco Central de Reserva de El Salvador.

La comparación entre las pirámides poblacionales de los censos 2007 y 2024 del departamento de Ahuachapán muestra una clara tendencia hacia una población de mayor edad creciente. En el Censo 2007, la estructura de la pirámide muestra una población más joven, con una mayor proporción de niños y jóvenes (0-14 años) y un grupo amplio de adultos jóvenes (25-39 años). Para el Censo 2024, se observa un estrechamiento de los grupos de edad infantil y juvenil.

Al mismo tiempo, los adultos jóvenes del Censo 2007 se han desplazado hacia grupos de mayor edad, y la población mayor de 60 años ha crecido notablemente, con un aumento en la esperanza de vida. En ambos censos, las mujeres superan a los hombres en los grupos de edad avanzada, lo que sigue siendo consistente con una mayor longevidad femenina.

Índice de Envejecimiento

36.4



Por cada 100 personas de 0 a 14 años, se tienen 36.4 personas de 65 años y más.

Índice de Masculinidad

89.3




Por cada 100 mujeres, se tienen 89.3 hombres.

2. Santa Ana

El departamento de Santa Ana se ubica en el occidente de El Salvador, con atracciones turísticas como el volcán Ilimatepec, uno de los sitios naturales protegidos más impresionantes del territorio salvadoreño. Además, cuenta con las Ruinas de Tazumal y Casa Blanca, importantes sitios arqueológicos que reflejan el legado histórico de la civilización precolombina en la región.

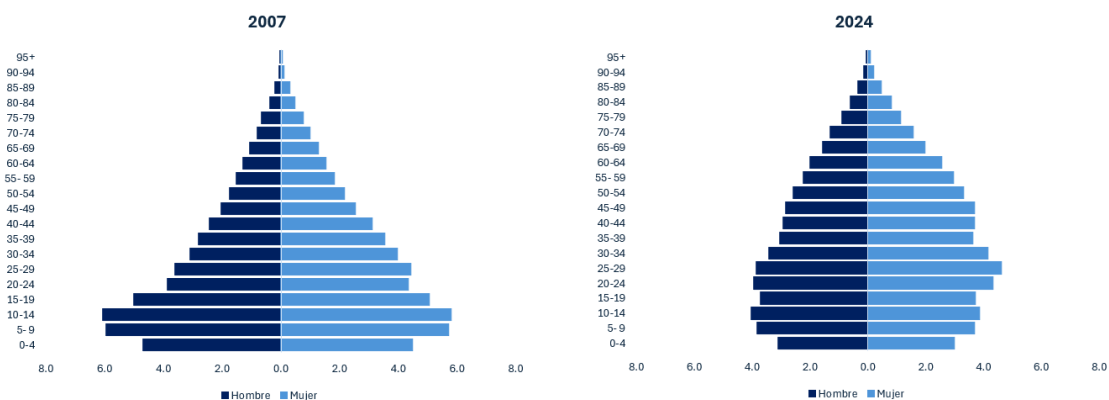
La población del departamento asciende a:

552,938
Población total de Santa Ana


46.6% (257,932)
Hombres/Masculino


53.4% (295,006)
Mujeres/Femenino

Gráfico 33. Estructura de la población de Santa Ana por sexo y grupos quinquenales de edad, 2007 y 2024



Fuente: Banco Central de Reserva de El Salvador.

La comparación entre las pirámides de población del Censo 2007 y del Censo 2024 refleja una evolución significativa en la estructura por edad y sexo, para el departamento de Santa Ana.

La pirámide del Censo 2007 tiene una forma triangular, lo que es característico de una población joven con una base amplia. La cúspide es más estrecha, lo que significa que hay menos personas en las edades más avanzadas. En el Censo 2024 la forma se vuelve más rectangular, la base correspondiente a los grupos más jóvenes se ha estrechado, mientras que los grupos de edad más avanzada han crecido, dando una apariencia más estable. En ambos años se mantiene la tendencia de que las mujeres superan a los hombres en los grupos de edad avanzada, especialmente a partir de los 70 años, debido a la mayor longevidad femenina, una característica común en diversas poblaciones.

Índice de Envejecimiento 51.9



Por cada 100 personas de 0 a 14 años, se tienen 51.9 personas de 65 años y más.

Índice de Masculinidad 87.4



Por cada 100 mujeres, se tienen 87.4 hombres.

3. Sonsonate

El departamento de Sonsonate es una región rica en historia, cultura, producción y recursos naturales. Entre sus lugares más emblemáticos destaca el volcán de Izalco, conocido como el "Faro del Pacífico" por su actividad constante en el pasado. Sonsonate también forma parte del atractivo turístico de la Ruta de las Flores, y alberga el Puerto de Acajutla, el principal punto de comercio marítimo de El Salvador. Además, el departamento posee una rica herencia indígena, reflejada en tradiciones y eventos religiosos como la Cofradía de los Izalcos.

La población del departamento asciende a:

470,455
Población total de Sonsonate

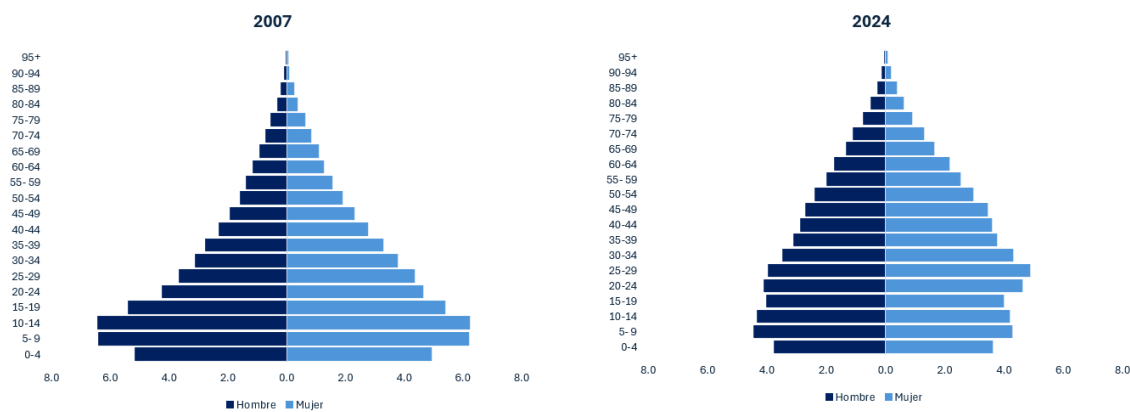


46.8% (220,343)
Hombres/Masculino



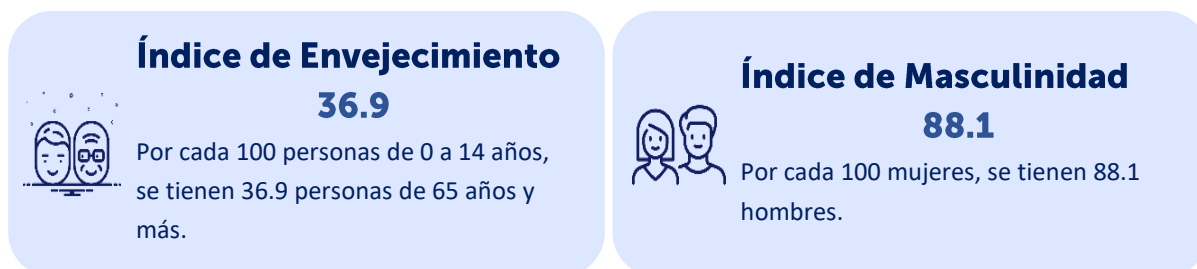
53.2% (250,112)
Mujeres/Femenino

Gráfico 34. Estructura de la población de Sonsonate por sexo y grupos quinquenales de edad, 2007 y 2024



Fuente: Banco Central de Reserva de El Salvador.

Para el departamento de Sonsonate la comparación entre las pirámides poblacionales del Censo 2007 y del Censo 2024 revela una transformación demográfica significativa. En 2007, la pirámide muestra una base ancha, indicando una mayor cantidad de población joven y un aumento en los nacimientos. En contraste, la pirámide del Censo 2024 tiene una forma más parecida a una columna, con una reducción en los grupos jóvenes y un equilibrio mayor en las edades medias y avanzadas. Esto refleja una cantidad de personas mayores de 65 años en el Censo 2024. Además, en ambos años, se mantiene un equilibrio entre hombres y mujeres, aunque en edades avanzadas las mujeres son más numerosas debido a su mayor longevidad.



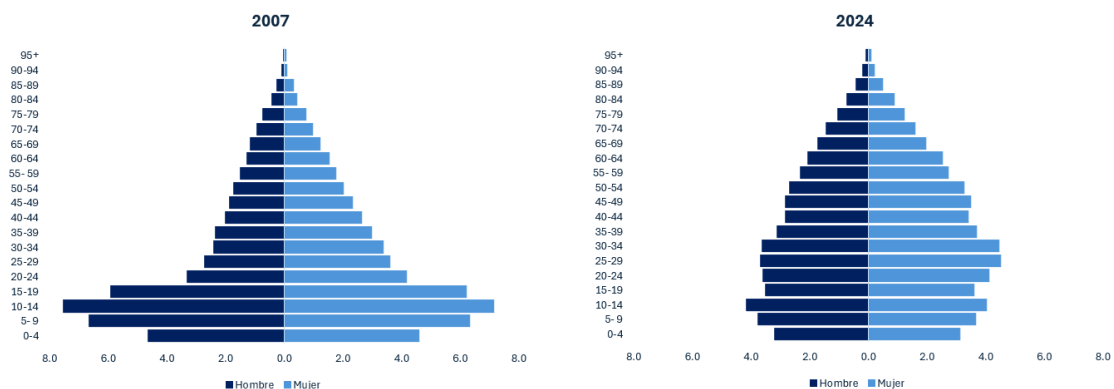
4. Chalatenango

El departamento de Chalatenango destaca por su rica biodiversidad, su herencia cultural y su belleza natural. Esta región se caracteriza por ser una de las más montañosas de El Salvador, lo que le otorga un paisaje espectacular y una diversidad de climas y ecosistemas. Entre sus principales atractivos está el Cerro El Pital, con impresionantes vistas.

La población del departamento asciende a:



Gráfico 35. Estructura de la población de Chalatenango por sexo y grupos quinquenales de edad, 2007 y 2024



Fuente: Banco Central de Reserva de El Salvador.

La pirámide del Censo 2007 de Chalatenango tiene una base más ancha, lo que indica una mayor proporción de población joven principalmente de 0 a 14 años. La forma típica de una pirámide refleja un crecimiento de la población joven y una reducción en las edades avanzadas. Diferente a lo que se puede observar para el Censo 2024 donde la pirámide adquiere una forma de columna, lo que sugiere una disminución en la población joven y un aumento en las personas en edades medias y mayores. El ensanchamiento en la parte media y superior refleja una mayor longevidad en la población de ese Departamento.

Índice de Envejecimiento
55.0



Por cada 100 personas de 0 a 14 años, se tienen 55.0 personas de 65 años y más.

Índice de Masculinidad
89.2



Por cada 100 mujeres, se tienen 89.2 hombres.


5. La Libertad

El departamento de La Libertad es reconocido por sus espectaculares playas, su biodiversidad, su patrimonio cultural y su importante papel en el desarrollo económico de El Salvador. Entre sus playas más destacadas están El Tunco y El Sunzal, que forman parte del proyecto turístico "Surf City". Además, La Libertad alberga sitios arqueológicos de gran relevancia, como San Andrés y Joya de Cerén, este último conocido como la "Pompeya de América" por su excelente estado de conservación. Dentro del departamento está ubicado el parque natural "El Boquerón" que se encuentra en la parte

superior del volcán de San Salvador, la principal atracción turística de este parque es el cráter del volcán, creado por una fuerte erupción volcánica en 1917.

La población del departamento asciende a:

765,879
Población total de La Libertad

 **46.8% (358,058)**
Hombres/Masculino


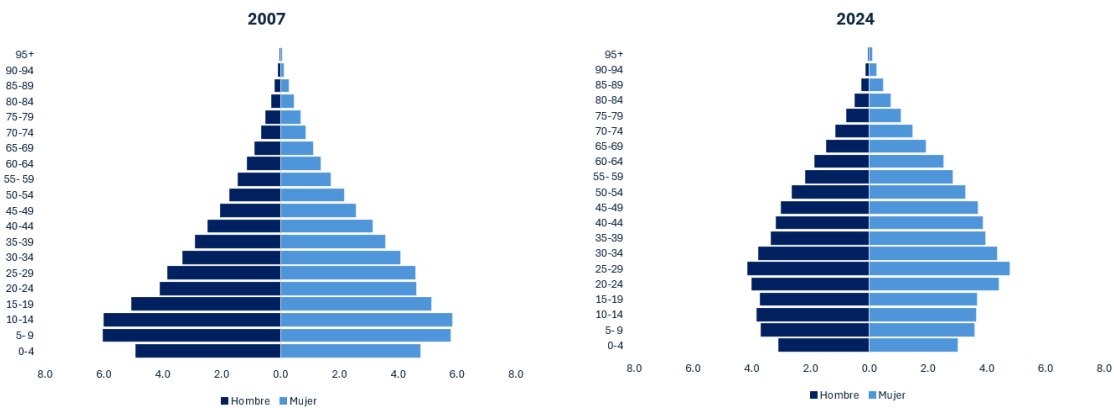
 **53.2% (407,821)**
Mujeres/Femenino

Gráfico 36. Estructura de la población de La Libertad por sexo y grupos quinquenales de edad, 2007 y 2024



Fuente: Banco Central de Reserva de El Salvador.

La pirámide poblacional del departamento de La Libertad tiene una base ancha en el Censo 2007, lo que indica una mayor proporción de población joven (0 a 14 años). La forma clásica de "pirámide" refleja una cantidad mayor de nacimientos y una disminución considerable de la población en los grupos de edad mayores. Para el Censo 2024, la pirámide de este departamento se asemeja más a una columna, mostrando una reducción en la población joven y un aumento en las edades medias y mayores (20 a 65 años).

La estructura poblacional del departamento de La Libertad se ha transformado de una población predominantemente joven en el Censo 2007, hacia una población con mayor proporción de envejecimiento en el Censo 2024.

Índice de Envejecimiento 49.4



Por cada 100 personas de 0 a 14 años, se tienen 49.4 personas de 65 años y más.

Índice de Masculinidad 87.8



Por cada 100 mujeres, se tienen 87.8 hombres.

6. San Salvador

San Salvador es el corazón económico y cultural de El Salvador. Como capital del país, es también la ciudad más poblada. En su centro urbano alberga importantes edificios arquitectónicos como la Catedral Metropolitana, el Palacio Nacional y el Teatro Nacional. Además, cuenta con plazas emblemáticas, como la Plaza Libertad, escenario de numerosos eventos, que rinde homenaje a los próceres de la independencia. Otro punto icónico es la Plaza El Salvador del Mundo, donde se erige el monumento al Divino Salvador del Mundo, uno de los símbolos más representativos de la ciudad y del país.

La población del departamento asciende a:

1,563,371

Población total de San Salvador

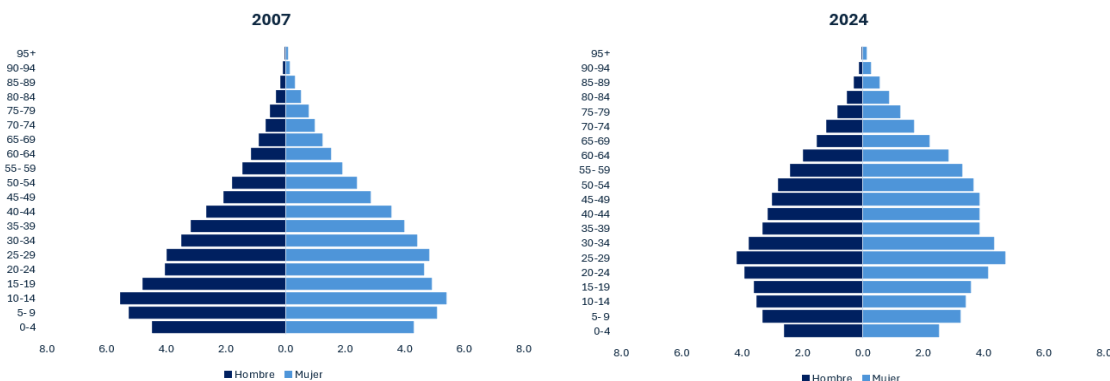


46.0% (719,684)
Hombres/Masculino



54.0% (843,687)
Mujeres/Femenino

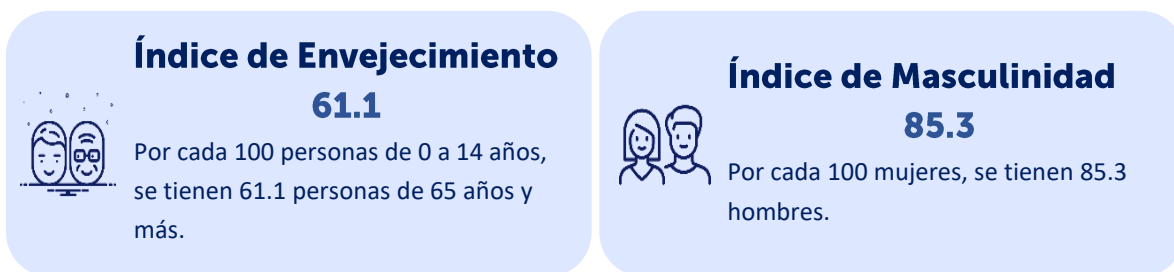
Gráfico 37. Estructura de la población de San Salvador por sexo y grupos quinquenales de edad, 2007 y 2024



Fuente: Banco Central de Reserva de El Salvador.

Para el departamento de San Salvador el Censo 2007 muestra una pirámide con una base más ancha, indicando una mayor proporción de población joven (de 0 a 14 años). A medida que se avanza en edad, la población disminuye notablemente, mostrando una estructura demográfica juvenil y una disminución en los grupos mayores. En contraste, en el Censo 2024 se ha reducido la base, lo que sugiere una disminución en los nacimientos. mientras para las edades de los 20 años en adelante se observa un ensanchamiento, especialmente en el rango de edad de 25 a 54 años, reflejando un envejecimiento de la población.

San Salvador cuenta con menos jóvenes y más personas en las edades adultas, lo que sugiere una transformación hacia una estructura poblacional más madura.



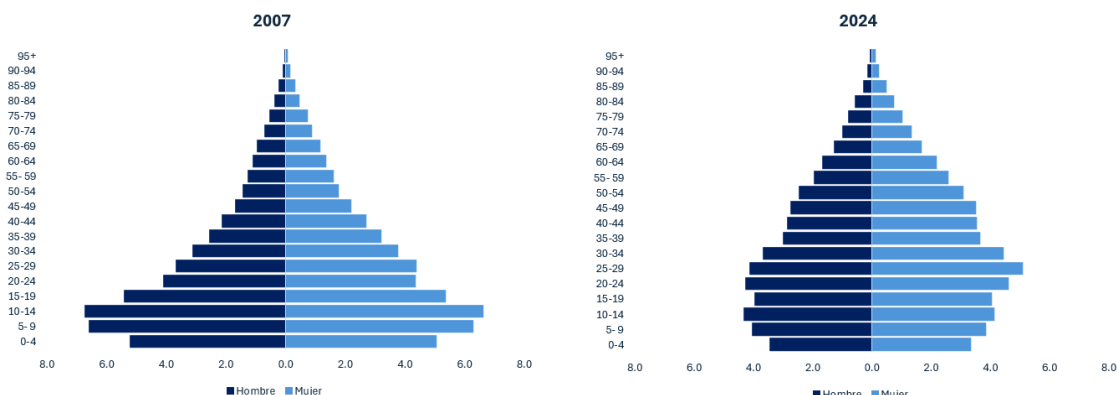
7. Cuscatlán

Cuscatlán, ubicado en el centro de El Salvador, es el departamento con menor extensión territorial, destacando por su importancia histórica, su sitio histórico nacional y su riqueza natural. Entre sus municipios se encuentra Cojutepeque, conocido como la "Ciudad de las Neblinas" por su clima fresco y brumoso. Este lugar también se caracteriza por su gastronomía local, especialmente embutidos. Uno de sus principales atractivos es el Cerro de Las Pavas, un sitio natural y religioso de gran relevancia para el país. La región fue un importante centro del Señorío de 'Cuzcatlán', la civilización indígena que habitaba el área antes del período de la colonización.

La población del departamento asciende a:



Gráfico 38. Estructura de la población de Cuscatlán por sexo y grupos quinquenales de edad, 2007 y 2024



Fuente: Banco Central de Reserva de El Salvador.

Las pirámides de población para el departamento de Cuscatlán los censos 2007 y 2024 muestran algunos cambios significativos en la estructura demográfica.

Para el Censo 2007 la base de la pirámide (0-4 años) es más amplia, lo que indica una mayor proporción de nacimientos, caso contrario sucede en el Censo 2024 la base de la pirámide es más estrecha lo que sugiere una disminución en los nacimientos. En el Censo 2024 la proporción de la pirámide se ha ensanchado levemente en el grupo de 30 a 49 años ha aumentado, lo que indica el envejecimiento de la población.

Índice de Envejecimiento

41.8



Por cada 100 personas de 0 a 14 años, se tienen 41.8 personas de 65 años y más.

Índice de Masculinidad

87.3



Por cada 100 mujeres, se tienen 87.3 hombres.


8. La Paz

El departamento de La Paz se distingue por su combinación de paisajes costeros, áreas agrícolas y patrimonio cultural. Limita con el Océano Pacífico, donde se encuentra la Costa del Sol, uno de los destinos turísticos populares del país, conocido por sus playas de arena dorada, restaurantes y diversas actividades acuáticas. También alberga la Bahía de Jaltepeque, una extensa zona de manglares que es hogar de una importante biodiversidad, incluyendo aves, peces y crustáceos, además de jugar un papel crucial en la protección de las costas contra la erosión. En este departamento se ubica el

Aeropuerto Internacional de El Salvador San Óscar Arnulfo Romero y Galdámez, que es la principal puerta de entrada y salida aérea del país.

La población del departamento asciende a:

318,374
Población total de La Paz

 **47.1% (149,913)**
Hombres/Masculino


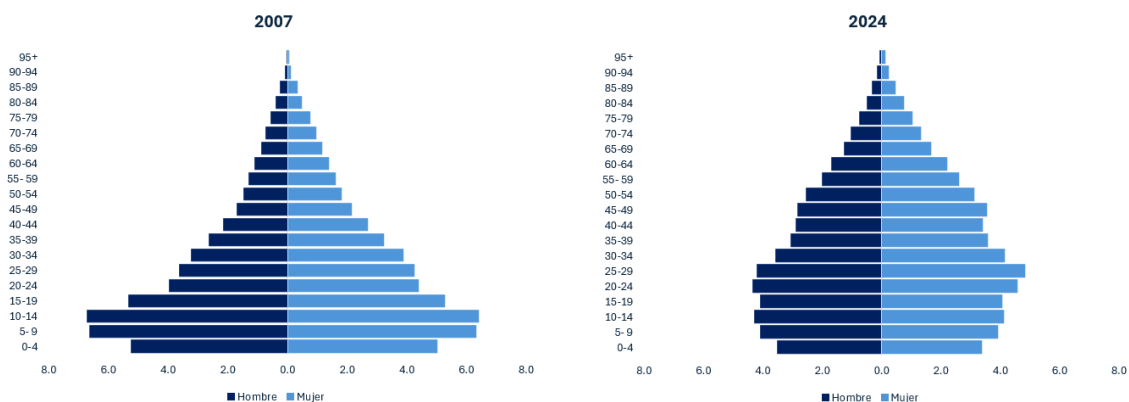
 **52.9% (168,461)**
Mujeres/Femenino


Gráfico 39. Estructura de la población de La Paz por sexo y grupos quinquenales de edad, 2007 y 2024



Fuente: Banco Central de Reserva de El Salvador.

Para el departamento de La Paz las pirámides de población para los censos 2007 y 2024, muestran un contraste diferente ya que la base de la pirámide del censo 2007, sigue siendo más amplia, indicando una mayor proporción de nacimientos en comparación con el Censo 2024.

A medida que aumenta la edad en la pirámide del Censo 2024, esta se va estrechando, con menos personas en edades avanzadas, lo cual es característico de poblaciones con un mayor número de personas adulto mayor.

Índice de Envejecimiento
41.0
 Por cada 100 personas de 0 a 14 años, se tienen 41.0 personas de 65 años y más.

Índice de Masculinidad
89.0
 Por cada 100 mujeres, se tienen 89.0 hombres.

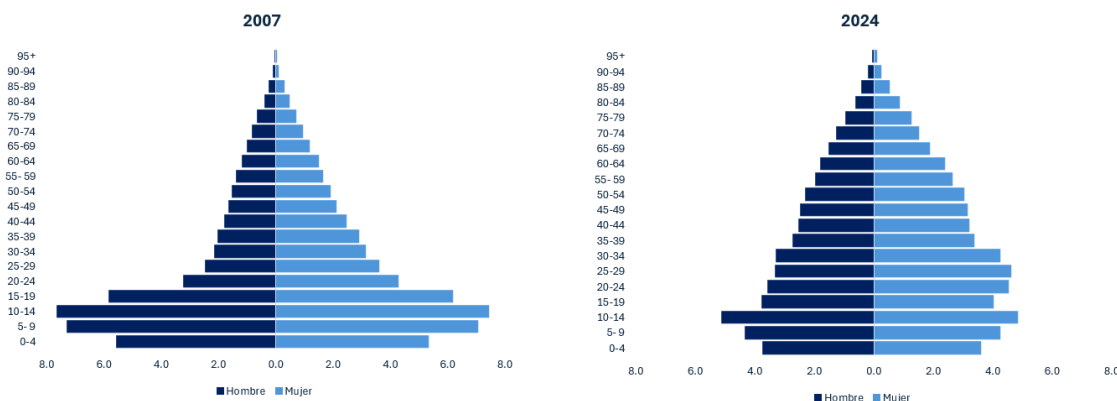
9. Cabañas

Este lugar es de gran importancia histórica y cultural, conocido por su riqueza minera, especialmente en la extracción de oro, así como por su entorno natural y su papel en eventos históricos clave. Ilobasco se destaca como uno de los principales centros de artesanías en El Salvador, famoso a nivel nacional e internacional por la producción de miniaturas de barro, cerámica y otros productos hechos a mano. Por otra parte, en el distrito de Cinquera se encuentra el Parque Ecológico Bosque de Cinquera, con más de 5000 hectáreas de bosque donde se puede realizar senderismo.

La población del departamento asciende a:



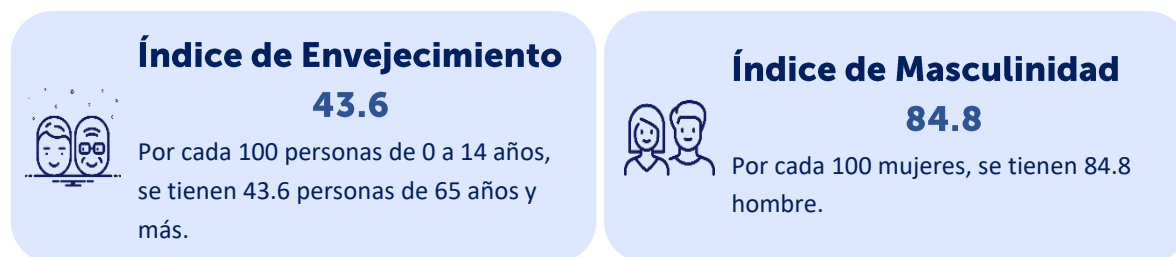
Gráfico 40. Estructura de la población de Cabañas por sexo y grupos quinquenales de edad, 2007 y 2024



Fuente: Banco Central de Reserva de El Salvador.

Para la pirámide de población del departamento de Cabañas, la principal diferencia entre el Censo 2007 y el Censo 2024 es el envejecimiento de la población, con una base más

reducida de niños y adolescentes en el Censo 2024, mientras que los grupos de adultos jóvenes y mayores han crecido considerablemente en el transcurso de los años.



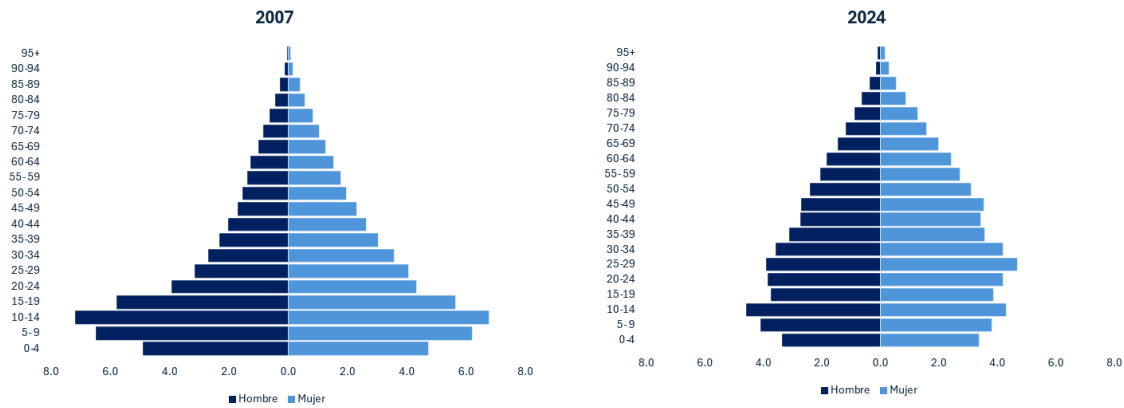
10. San Vicente

El departamento de San Vicente ha sido un punto estratégico para el desarrollo de El Salvador, destacándose por su patrimonio histórico y sus valiosos recursos naturales. Uno de sus principales atractivos es el volcán Chichontepec, también conocido como el "Cerro de los dos picos" debido a su característica forma de doble cúspide. Este volcán no solo es un símbolo natural del departamento, sino que además ofrece potencial turístico por su belleza y vistas impresionantes. Dentro del departamento se encuentra parte de la Presa Hidroeléctrica 15 de Septiembre, una importante fuente de energía para el país. Esta presa se extiende entre San Ildefonso en San Vicente y el cantón Condadillo en Estanzuelas, Usulután.

La población del departamento asciende a:



Gráfico 41. Estructura de la población de San Vicente por sexo y grupos quinquenales de edad, 2007 y 2024



Fuente: Banco Central de Reserva de El Salvador.

Las pirámides poblacionales de San Vicente para los censos 2007 y 2024 revelan una clara tendencia hacia el envejecimiento. En el Censo 2007, una base más ancha reflejaba altos niveles de nacimientos y una proporción significativa de niños y adolescentes. Para el Censo 2024, la pirámide muestra una base más estrecha, indicando un cambio hacia una población más envejecida, lo cual plantea nuevos retos para la planificación de servicios de salud y bienestar en el departamento.

Índice de Envejecimiento 47.9



Por cada 100 personas de 0 a 14 años, se tienen 47.9 personas de 65 años y más.

Índice de Masculinidad 87.5



Por cada 100 mujeres, se tienen 87.5 hombres.

11. Usulután

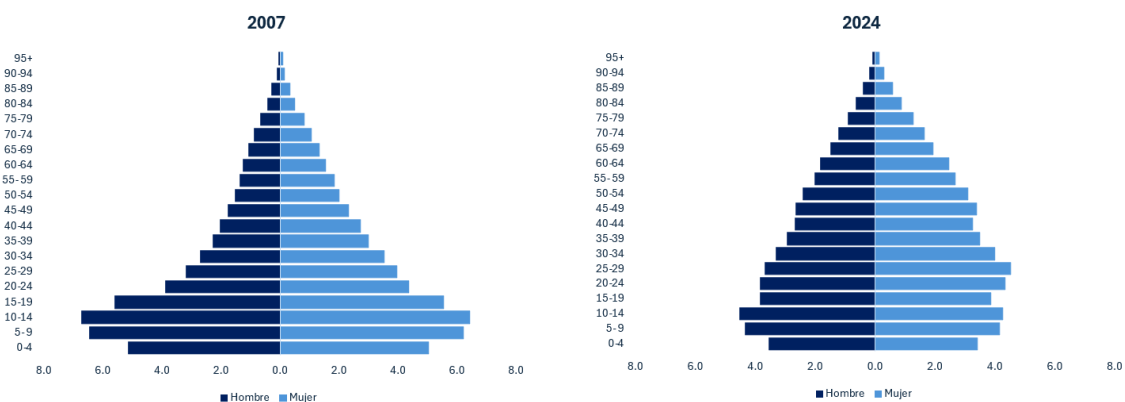
El departamento de Usulután ofrece una rica mezcla de paisajes, desde playas y manglares hasta montañas y tierras agrícolas. Entre sus playas más conocidas se destacan El Espino y San Diego. Además, la Bahía de Jiquilisco, un área de manglares y humedales se considera uno de los ecosistemas más importantes del país debido a su biodiversidad y es hogar de diversas especies de aves, peces, crustáceos y otros animales.

La población del departamento asciende a:

325,494
Población total de Usulután

 <p>46.5% (151,347) Hombres/Masculino</p>	 <p>53.5% (174,147) Mujeres/Femenino</p>
--	---


Gráfico 42. Estructura de la población de Usulután por sexo y grupos quinquenales de edad, 2007 y 2024



Fuente: Banco Central de Reserva de El Salvador.

Las pirámides poblacionales de Usulután para los censos 2007 y 2024 muestran un cambio importante en su estructura demográfica. En el Censo 2007, una base amplia reflejaba una sociedad joven con alta de nacimientos. En el Censo 2024, la base se ha reducido, señalando una disminución en los nacimientos y el envejecimiento de la población. Este proceso indica un incremento en la proporción de adultos mayores y una sociedad en transición hacia el envejecimiento

Índice de Envejecimiento
47.9



Por cada 100 personas de 0 a 14 años, se tienen 47.9 personas de 65 años y más.

Índice de Masculinidad
86.9



Por cada 100 mujeres, se tienen 86.9 hombres.

12. San Miguel

El departamento de San Miguel se ha consolidado como un destacado centro comercial y cultural de la Región Oriental del país, ofreciendo un ambiente vibrante que combina

historia, cultura y naturaleza. Destacan las fiestas patronales de su cabecera con el reconocido "Carnaval de San Miguel". San Miguel también es conocido por su volcán Chaparrastique, uno de los más activos del país. En cuanto a recursos hidroeléctricos cuenta con la Presa Hidroeléctrica 3 de Febrero situada en el río Torola específicamente en el distrito de San Luis de La Reina.

La población del departamento asciende a:

447, 634

Población total de San Miguel

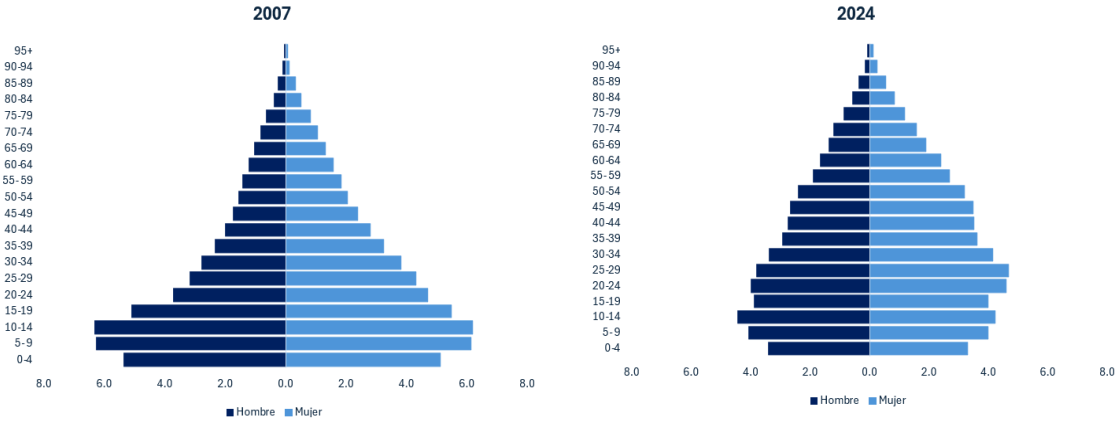


45.9% (205,443)
Hombres/Masculino



54.1% (242,191)
Mujeres/Femenino

Gráfico 43. Estructura de la población de San Miguel por sexo y grupos quinquenales de edad, 2007 y 2024



Fuente: Banco Central de Reserva de El Salvador.

Las pirámides de población de San Miguel para el Censo 2007 y el Censo 2024 siguen una tendencia similar a la de otros departamentos, mostrando un envejecimiento progresivo de la población. En el Censo 2007, la pirámide tenía una base ancha, característica de una sociedad joven con un alto número de nacimientos. Para el Censo 2024, esta base se ha reducido, y la pirámide ha adoptado una forma más columnar, reflejando una disminución en los nacimientos y un aumento en la proporción de adultos mayores. Este cambio resalta la transición demográfica del departamento hacia una población más envejecida.

Índice de Envejecimiento

46.9



Por cada 100 personas de 0 a 14 años, se tienen 46.9 personas de 65 años y más.

Índice de Masculinidad

84.8



Por cada 100 mujeres, se tienen 84.8 hombres.

13. Morazán

El departamento de Morazán, situado en la zona norte de El Salvador, es conocido por su rica historia y su belleza natural. Su geografía diversa incluye montañas, valles y ríos, que conforman un paisaje atractivo y variado. Esta región destaca por su patrimonio histórico, que abarca vestigios de civilizaciones indígenas, así como edificios coloniales y monumentos que cuentan la historia de su desarrollo a lo largo de los siglos, uno de los lugares más representativos del departamento es el río Sapo el cual se encuentra en el distrito de Arambala.

La población del departamento asciende a:

169,784

Población total de Morazán

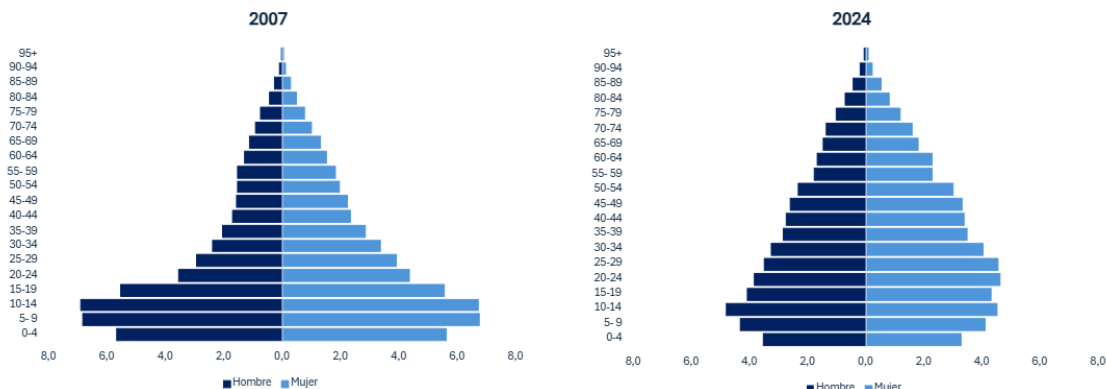


46.6% (79,056)
Hombres/Masculino



53.4% (90,728)
Mujeres/Femenino

Gráfico 44. Estructura de la población de Morazán por sexo y grupos quinquenales de edad, 2007 y 2024



Fuente: Banco Central de Reserva de El Salvador.

Los datos de los censos de 2007 y 2024 en el departamento de Morazán reflejan una transición hacia una sociedad envejecida. En el Censo 2007, la pirámide de población presentaba una base ancha, señal de una población joven y una tasa de natalidad alta. Sin embargo, en los últimos 17 años, esta base se ha reducido, evidenciando una disminución en nacimientos y un aumento en la proporción de adultos mayores.



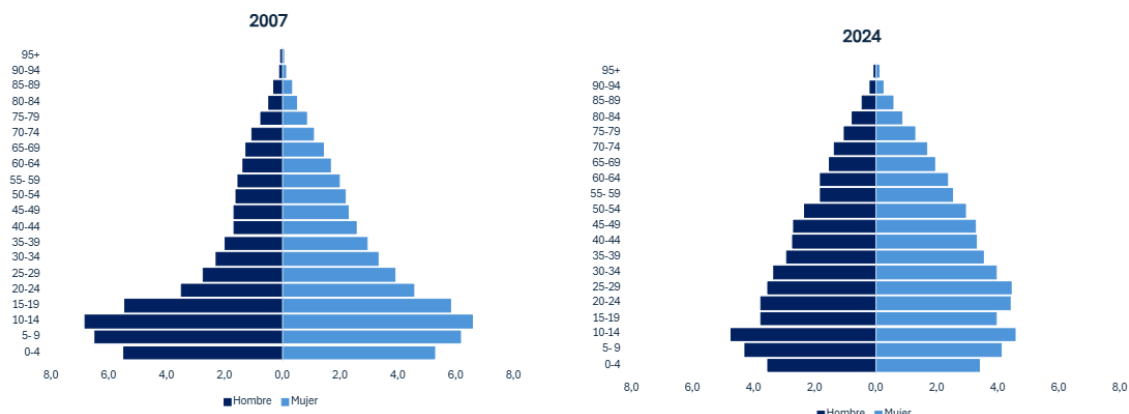
14. La Unión

El departamento de La Unión se presenta como un destino atractivo para quienes desean explorar y conocer la diversidad de El Salvador. Destaca por sus playas, entre las que se cuentan: Las Tunas y El Tamarindo, ideales para actividades como a pesca y el descanso. Además, el Puerto La Unión es un importante punto de conexión para el comercio marítimo del país, donde se pueden observar barcos y diversas actividades pesqueras. El Golfo de Fonseca, que también forma parte de este departamento, alberga una serie de islas que enriquecen aún más su atractivo natural del departamento y del país.

La población del departamento asciende a:



Gráfico 45. Estructura de la población de La Unión por sexo y grupos quinquenales de edad, 2007 y 2024



Fuente: Banco Central de Reserva de El Salvador.

El análisis de las pirámides de población del departamento de La Unión para los censos 2007 y 2024 revela una clara transición hacia una sociedad más envejecida. En el Censo 2007, la base de la pirámide mostraba una estructura más amplia, característica de una población joven. Sin embargo, para el Censo 2024, esta base se ha reducido notablemente, lo cual sugiere una disminución en los nacimientos durante los últimos años y, por lo tanto, una menor proporción de niños y adolescentes en la población. Este cambio en la estructura etaria implica que la población joven-adulta está envejeciendo, y el crecimiento de los grupos de mayor edad está llevando a un ensanchamiento en los segmentos superiores de la pirámide.

Índice de Envejecimiento

48.6



Por cada 100 personas de 0 a 14 años, se tienen 48.6 personas de 65 años y más.

Índice de Masculinidad

88.1



Por cada 100 mujeres, se tienen 88.1 hombres.

Anexos

Distribución político-administrativa de la República de El Salvador

No.	DEPARTAMENTO	MUNICIPIO	DISTRITOS
01	Ahuachapán	01 Ahuachapán Centro	Ahuachapán Apaneca Concepción de Ataco Tacuba
		02 Ahuachapán Norte	Atiquizaya El Refugio San Lorenzo Turín
		03 Ahuachapán Sur	Guaymango Jujutla San Francisco Menéndez San Pedro Puxtla
02	Santa Ana	01 Santa Ana Centro	Santa Ana
		02 Santa Ana Este	Coatepeque El Congo
		03 Santa Ana Norte	Masahuat Metapán Santa Rosa Guachipilín Texistepeque
		04 Santa Ana Oeste	Candelaria de La Frontera Chalchuapa El Porvenir San Antonio Pajonal San Sebastián Salitrillo Santiago de La Frontera
03	Sonsonate	01 Sonsonate Centro	Nahulingo San Antonio del Monte Santo Domingo de Guzmán Sonsonate Sonzacate
		02 Sonsonate Este	Armenia Caluco Cuisnahuat Santa Isabel Ishuatán Izalco San Julián
		03 Sonsonate Norte	Juayúa Nahuizalco Salcoatitán Santa Catarina Masahuat

No.	DEPARTAMENTO	MUNICIPIO	DISTRITOS
		04 Sonsonate Oeste	Acajutla
04	Chalatenango	01 Chalatenango Centro	Agua Caliente Dulce Nombre de María El Paraíso La Reina Nueva Concepción San Fernando San Francisco Morazán San Rafael Santa Rita Tejutla
		02 Chalatenango Norte	Citalá San Ignacio La Palma
		03 Chalatenango Sur	Arcatao Azacualpa Comalapa Concepción Quezaltepeque Chalatenango El Carrizal La Laguna Las Vueltas Nombre de Jesús Nueva Trinidad Ojos de Agua Potonico San Antonio de La Cruz San Antonio Los Ranchos San Isidro Labrador San Francisco Lempa San José Cancasque San José Las Flores San Luis del Carmen San Miguel de Mercedes
05	La Libertad	01 La Libertad Centro	Arce San Juan Opico
		02 La Libertad Costa	Chiltiupán Jicalapa La Libertad Tamanique Teotepeque
		03 La Libertad Este	Antiguo Cuscatlán

No.	DEPARTAMENTO	MUNICIPIO	DISTRITOS
			Huizúcar Nuevo Cuscatlán San José Villanueva Zaragoza
		04 La Libertad Norte	Quezaltepeque San Matías San Pablo Tacachico
		05 La Libertad Oeste	Colón Jayaque Sacacoyo Talnique Tepecoyo
		06 La Libertad Sur	Comasagua Santa Tecla
06	San Salvador	01 San Salvador Centro	Ayutuxtepeque Cuscatancingo Mejicanos San Salvador Delgado
		02 San Salvador Este	Ilopango San Martín Soyapango Tonacatepeque
		03 San Salvador Norte	Aguilares El Paisnal Guazapa
		04 San Salvador Oeste	Apopa Nejapa
		05 San Salvador Sur	Panchimalco Rosario de Mora San Marcos Santiago Texacuangos Santo Tomás
07	Cuscatlán	01 Cuscatlán Norte	Oratorio de Concepción San Bartolomé Perulapía San José Guayabal San Pedro Perulapán Suchitoto
		02 Cuscatlán Sur	Candelaria Cojutepeque El Carmen El Rosario

No.	DEPARTAMENTO	MUNICIPIO	DISTRITOS
			Monte San Juan San Cristóbal San Rafael Cedros San Ramón Santa Cruz Analquito Santa Cruz Michapa Tenancingo
08	La Paz	01 La Paz Centro	El Rosario Jerusalén Mercedes La Ceiba Paraíso de Osorio San Antonio Masahuat San Emigdio San Juan Tepezontes San Miguel Tepezontes San Pedro Nonualco Santa María Ostuma Santiago Nonualco San Luis La Herradura
		02 La Paz Este	San Juan Nonualco San Rafael Obrajuelo Zacatecoluca
		03 La Paz Oeste	Cuyultitán Olocuilta San Francisco Chinameca San Juan Talpa San Luis Talpa San Pedro Masahuat Tapahuaca
09	Cabañas	01 Cabañas Este	Dolores Guacotecti San Isidro Sensuntepeque Victoria
		02 Cabañas Oeste	Cinquera Ilobasco Jutiapa Tejutepeque
10	San Vicente	01 San Vicente Norte	Apastepeque San Esteban Catarina San Ildefonso San Lorenzo

No.	DEPARTAMENTO	MUNICIPIO	DISTRITOS
			San Sebastián Santa Clara Santo Domingo
		02 San Vicente Sur	Guadalupe San Cayetano Istepeque San Vicente Tecoluca Tepetitán Verapaz
			California Concepción Batres Ereguayquín Jucuarán Ozatlán Usulután San Dionisio Santa Elena Santa María Tecapán
11	Usulután	01 Usulután Este	
		02 Usulután Norte	Alegría Berlín El Triunfo Estanzuelas Jucuapa Mercedes Umaña Nueva Granada San Buenaventura Santiago de María
		03 Usulután Oeste	Jiquilisco Puerto El Triunfo San Agustín San Francisco Javier
			Comacarán Moncagua Chirilagua Quelepa San Miguel Uluazapa
12	San Miguel	01 San Miguel Centro	
		02 San Miguel Norte	Carolina Ciudad Barrios Chapeltique Nuevo Edén de San Juan

No.	DEPARTAMENTO	MUNICIPIO	DISTRITOS
			San Antonio del Mosco San Gerardo San Luis de La Reina Sesori
		03 San Miguel Oeste	Chinameca El Tránsito Lolotique Nueva Guadalupe San Jorge San Rafael Oriente
		01 Morazán Norte	Arambala Cacaopera Corinto El Rosario Joateca Jocoaitique Meanguera Perquín San Fernando San Isidro Torola
13	Morazán	02 Morazán Sur	Chilanga Delicias de Concepción El Divisadero Gualococti Guatajiagua Jocoro Lolotiquillo Oscala San Carlos San Francisco Gotera San Simón Sensembra Sociedad Yamabal Yoloaiquín
14	La Unión	01 La Unión Norte	Anamorós Bolívar Concepción de Oriente El Sauce Lislique Nueva Esparta

No.	DEPARTAMENTO	MUNICIPIO	DISTRITOS
			Pasaquina Polorós San José (La Fuente) Santa Rosa de Lima
		02 La Unión Sur	Conchagua El Carmen Intipucá La Unión Meanguera del Golfo San Alejo Yayantique Yucuaiquín
TOTALES		44 MUNICIPIOS	262 DISTRITOS

Glosario

- **Adobe:** Masa de barro mezclado a veces con paja, moldeada en forma de ladrillo y secada al aire, que se emplea en la construcción de paredes o muros. Los adobes son pegados entre sí con lodo.
- **Afrodescendiente:** Hace referencia a personas pertenecientes a diversas culturas descendientes de población africana que llegaron durante la época colonial. Esta comunidad étnica reconoce su identidad y se percibe a sí misma como una población con una herencia común.
- **Alagüilac:** Relacionados con una lengua indígena aparentemente extinta que fue hablada en Guatemala y El Salvador, su ubicación era en el norte del departamento de Santa Ana y parte del occidente de Chalatenango.
- **Albergue infantil u orfanato:** Es el local o edificio donde reside un grupo de personas, por lo regular menores de edad, sin vínculos familiares entre sí y que lo comparten por razones de hospedaje u orfandad.
- **Albergues o refugios:** Establecimientos que pueden ser benéficos o pagados donde se proporciona resguardo o cuidados a personas necesitadas
- **Apartamento:** Es la que forma parte de una estructura más grande que tiene acceso directo a la calle, pasaje o camino. Generalmente se accede a este tipo de viviendas a través de áreas compartidas; sin embargo, sus características fundamentales son la separación e independencia del espacio habitacional.
- **Asilo / Hogar de ancianos:** Es el espacio destinado al alojamiento permanente de adultos mayores. En el caso del personal administrativo que reside habitualmente en un lugar específico, ya sea solo o con su familia, se registrará en el censo como vivienda particular.
- **Bahareque:** Es la pared construida a base de tierra mezclada con zacate o pedazos de teja de barro, sostenida en una armazón hecha principalmente con varas de castilla o material similar.
- **Bloque, ladrillo o concreto:** Pared construida con bloques, ladrillos o blocks de concreto que a su vez es unido con una mezcla de cemento y arena u otros materiales duraderos sostenidos con columnas y vigas de concreto, como, por ejemplo: piedra.
- **Bono demográfico:** es el período en el que un país experimenta un aumento significativo en la proporción de personas en edad de trabajar (generalmente entre los 15 y 64 años) en relación con la población dependiente (niños y ancianos).
- **Casa Independiente:** Es la residencia con acceso directo a la calle, pasaje o camino, y que suele estar en una estructura.

- **Censo de Población y Vivienda:** Es la fuente primaria de información estadística que permite obtener datos de las viviendas, hogares y población que se encuentran en todo el territorio nacional; con el objetivo de saber cuántos somos, cómo vivimos y cómo nos distribuimos.
- **Censo de Población:** Es el conjunto de las operaciones consistentes en recoger, recopilar, evaluar, analizar, publicar o divulgar datos demográficos, económicos y sociales correspondientes a todos los habitantes de un país, en un momento determinado.
- **Censo de Vivienda:** Es el conjunto de las operaciones consistentes en recoger, recopilar, evaluar, analizar, publicar o divulgar datos estadísticos relativos a todos los locales de habitación y a sus ocupantes en un país, en un momento determinado.
- **Centro de readaptación de menores:** Es un lugar de reeducación y reinserción social de menores de 18 años, que han sido suspendidos de su derecho de libre movilidad, por condena bajo la Ley Penal Juvenil.
- **Centro penal:** Es el recinto destinado para la reclusión de personas privadas de libertad. Para fines censales sólo se empadronarán las personas que se encuentren recluidas por un período mayor de seis meses.
- **Cerámica:** Son placas pequeñas fabricadas a base de arcilla cocidas a altas temperaturas. En función a la calidad se pueden dividir en distintos tipos de pisos cerámicos y por ende para distintos usos. Incluye los pisos de mármol.
- **Choza o rancho (no incluye casa de campo o playa):** Es una vivienda construida con materiales como bambú, palma, penca, zacate u otros elementos vegetales, y suele ubicarse principalmente en áreas rurales. Esta clasificación no incluye casas de campo o de playa.
- **Compostaje:** Es un combustible generado por la degradación de sustancias orgánicas.
- **Conexión eléctrica del vecino:** Es la energía eléctrica cedida parcial o totalmente por la conexión a la vivienda de un vecino.
- **Convento, seminario o centro religioso:** Edificación donde habitan religiosas bajo las reglas de su instituto, orden o congregación.
- **Cuartel:** Se refiere a todo local ocupado por miembros de la Fuerza Armada (FAES), Policía Nacional Civil (PNC) o el cuerpo de bomberos. En el censo, solo se registrarán las personas que residen de manera habitual en estos lugares.
- **Cuarto o pieza en casa:** Es el lugar de habitación que forma una parte de una estructura mayor construida con materiales duraderos, la cual puede contar con dos o más espacios habitacionales; además, el baño y cocina pueden ser de uso compartido en toda la vivienda.

- **Cuarto o pieza en mesón:** es generalmente una estructura con cuatro o más piezas que generalmente se alquilan; los servicios sanitarios y lavaderos son compartidos por todas las habitaciones del mesón. Por lo general se trata de un solo cuarto que tiene acceso a la calle desde un patio, pasillo, corredor o zaguán.
- **Edificio no residencial:** Estructura que posee tres pisos o más, el cual puede ser un conjunto de locales de establecimientos.
- **Edificio residencial:** Estructura que posee dos pisos o más, el cual puede ser un conjunto de apartamentos residenciales.
- **Electricidad:** es la forma de energía que surge a partir de los fenómenos físicos asociados a las cargas eléctricas estacionarias o en movimiento.
- **Energía eólica:** es aquella que aprovecha la energía cinética del aire y la transforma en energía mecánica, la cual es capaz de producir electricidad.
- **Envejecimiento poblacional:** se refiere al proceso mediante el cual aumenta la proporción de personas mayores en la estructura de una población, debido a la disminución de las tasas de fecundidad y mortalidad, así como al aumento de la esperanza de vida. Este fenómeno se traduce en un incremento del número y la proporción de personas de 65 años o más en la población total.
- **Establecimiento:** Es la unidad delimitada por una construcción o edificación fija y cuyo fin es ejercer actividades productivas, administrativas, de industria, comercio, servicio, asociaciones, instituciones sin fines de lucro, misiones diplomáticas y consulares.
- **Estado familiar:** Se entiende la situación de cada persona con relación a las leyes o costumbres relativas al matrimonio o unión de hecho (libre) que existen en el país.
- **Estructura:** espacio generalmente cerrado construido para diversos usos, sea para vivienda, establecimiento, bodega u otro tipo de edificación.
- **Estructura complementaria:** Estructura que forma parte de una vivienda, pero está separada de la estructura principal
- **Gas LP (Licuado de Petróleo):** Combustibles gaseosos derivados del petróleo como los gases (butano y propano) y el gas natural (mezcla de gases, primordialmente metano).
- **Generador diésel o gasolina:** Aparato o máquina capaz de producir energía eléctrica.
- **Hogar:** Se basa en las disposiciones adoptadas por las personas para satisfacer sus necesidades de alimentos o de otros artículos esenciales para vivir. Por lo general, un hogar comparte un gasto en común para estas necesidades básicas.
- **Hogares extensos:** son hogares con otros familiares y/u otras personas no parientes.

- **Hogares monoparentales:** son hogares conformados por jefe/a de hogar e hijos/as.
- **Hogares nucleares:** son los hogares conformados por jefe/a de hogar, cónyuge e hijos/as.
- **Hogares unipersonales:** son el hogar compuesto por una sola persona, jefe/a de hogar.
- **Hotel / casa de huéspedes / pupilaje:** Comprende todas las construcciones permanentes diseñadas para ofrecer alojamiento mediante pago, con un número de huéspedes o pensionistas superior a cinco. Entran en esta categoría moteles, posadas, pensiones.
- **Índice de envejecimiento:** Es el cociente entre la población 65 años y más y la población de menores de 14 años.
- **Índice de masculinidad:** Es la razón de hombres respecto a las mujeres en la población total o por edades.
- **Inodoro conectado a alcantarillado:** Cuando elimina los desechos expulsándolos a la alcantarilla pública.
- **Inodoro conectado a biodigestor:** Es un contenedor hermético que permite la descomposición de la materia orgánica.
- **Inodoro conectado a fosa séptica:** Cuando elimina los desechos expulsándolos a una fosa séptica.
- **Internado:** Establecimiento residencial donde estudiantes u otras personas habitan. Usualmente los residentes comparten espacios y actividades para complementar su formación
- **Jefe o jefa del hogar:** Es la persona que los demás miembros del hogar reconocen como tal y quién toma las decisiones en el hogar. Puede ser mujer u hombre, o aquel que tenga la responsabilidad económica del hogar, también puede ser la persona de mayor edad, siempre y cuando sea residente habitual del hogar.
- **Kakawira:** Pueblo amerindio que habitaba en el noroeste de Nicaragua y El Salvador, son una etnia de El Salvador que antiguamente hablaba una lengua propia y en su mayoría se ubican en el municipio de Cacaopera en Morazán.
- **Ladrillo de barro:** El ladrillo es fabricado con barro o arcilla, combinado con tierra y sometido a cocimiento.
- **Ladrillo de cemento:** Esta clase de ladrillo es fabricado con cemento, arena y otros agregados que producen una superficie lisa.

- **Lámina de asbesto o fibrocemento (conocida popularmente como duralita):** Las láminas pueden ser lisas, acanaladas o de otras formas, se incluye a la nueva generación de materiales para la construcción (tipo duralita).
- **Lámina metálica:** Se caracterizan por ser planchas u hojas metálicas fabricada de algún material metálico, pueden ser lisas o acanaladas sostenidas comúnmente por armazones de madera.
- **Lenca:** Es el nombre de un pueblo amerindio que, hasta la conquista, habitaba el sur, centro y occidente de Honduras y la región oriental de El Salvador hasta el río Lempa.
- **Leña:** Parte de los árboles o matas, que cortada y hecha trozos, se emplea como combustible.
- **Letrina:** Servicio sanitario, en el que los desechos son acumulados en un foso, incluye del tipo abonera solar, etc.
- **Local no planeado para habitación humana:** Es un espacio construido con materiales duraderos que no fue originalmente edificado, adaptado o transformado para ser empleado como vivienda, pero que, al momento del censo, se utiliza con ese propósito. Este espacio habitacional improvisado puede ocupar parcial o totalmente edificaciones como establos, talleres, oficinas, almacenes, bodegas, etc.
- **Losa de cemento:** Construida con grava, arena y cemento. Generalmente tiene un acabado fino.
- **Losa de concreto (plafón):** Construido con grava, arena, cemento y hierro. El plafón corresponde a esta categoría, así también los techos de los apartamentos construidos en edificios de dos o más niveles.
- **Madera:** Generalmente están construidas con tablas y sostenidas por una armazón de cuarterones o cuarteroncillo.
- **Mangue:** Relacionados con una lengua indígena aparentemente extinta que fue hablada en El Salvador principalmente en el oriente del departamento de la Unión
- **Material reciclado (plástico, cartón u otro):** Se utiliza para construir vivienda de escasos recursos con materiales reciclables poco durables y por lo general en mal estado, como cartón, latas viejas, sacos, botellas de plástico entre otros.
- **Mayas Chortis:** Son un pueblo indígena de Guatemala, El Salvador y Honduras, eran descendientes de los Mayas y estaban ubicados en el departamento de Chalatenango, partes del municipio de Metapán y parte de Guatemala y Honduras, pertenecientes al señorío de Copán.
- **Mayas Pocomames:** Pueblo indígena con origen maya, de Guatemala y El Salvador, su dialecto es también llamado poqomam, evidencia de asentamiento de pocomames en El Salvador: Ahuachapán, Atiquizaya, Santa Ana, Chalchuapa y Sonsonate, específicamente Juayúa e Izalco.

- **Mixe:** Pueblo indígena que habitaba las fronteras occidentales de El Salvador.
- **Nahua-pipil:** Pueblo indígena que se encontraba localizado en el sureste de la costa Pacífica centroamericana, sureste de las tierras altas de Guatemala y específicamente en la parte central y oeste de El Salvador.
- **Otra persona no pariente:** En esta categoría se incluyen a las personas sin vínculos de parentesco con la jefa(e) del hogar que por diversos motivos integran el hogar, (compadres, ahijados, amigos, estudiantes de intercambio, etc.), igualmente son definidos como miembros del hogar siempre que coman y duerman en forma habitual dentro del hogar.
- **Otros parientes:** tíos, abuelos, primos y otros tipos de relaciones familiares de la jefa o jefe del hogar.
- **Paja, palma o similares:** Este tipo de material se utiliza para construir los ranchos, mayormente localizados en el área rural.
- **Panel solar:** dispositivo que aprovecha la energía del sol para generar calor o electricidad.
- **Parejas:** Hogares conformados por jefe/a de hogar y cónyuge, no incluye hijos.
- **Relación de dependencia demográfica de la población de 60 y más años:** Es la medida utilizada para medir la necesidad potencial de soporte social de la población de adultos mayores por parte de la población en edad activa.
- **Relación de dependencia demográfica de menores de 15 años:** Es la medida utilizada para medir la necesidad potencial de soporte social de la población infantil y juvenil por parte de la población en edad activa
- **Relación de dependencia:** Es la medida comúnmente utilizada para medir la necesidad potencial de soporte social de la población en edades inactivas por parte de la población en edades activas.
- **Relación o parentesco:** es el vínculo o lazo que existe entre el jefe o la jefa y los integrantes del hogar, sea conyugal por consanguinidad, adopción, afinidad o costumbre.
- **Residencia habitual:** Es el lugar donde una persona vive en el momento en que se realiza el censo y donde tiene la intención de permanecer por un período significativo de tiempo, o donde ha estado viviendo durante algún tiempo.
- **Sede o puesto de la PNC:** Es cualquier local o estructura ocupada por elementos de la Policía Nacional Civil (PNC). Para efectos censales, se registrarán únicamente las personas que residen de manera habitual en estos locales; sin embargo, se tendrá en consideración que aquellas personas recluidas en bartolinas por un periodo menor a seis meses no se considerarán residentes habituales.

- **Segmento censal:** Es el área de empadronamiento donde tendrás que trabajar los días del censo. Está conformada por una o más manzanas. En caso de edificios de apartamento, puede estar conformado por un número determinado de pisos.
- **Tablaroca o similares:** Tablero de yeso, su uso es indicado para aplicarse en muros principalmente divisorios en interior y cielos interiores.
- **Tasa de Natalidad:** se refiere al número de nacimientos vivos por cada 1,000 habitantes en un año determinado.
- **Vivienda colectiva:** Es el local o edificio donde reside un grupo de personas sin vínculos familiares entre sí y que lo comparten por razones de hospedaje, vejez, orfandad, etc.
- **Vivienda de uso ocasional:** Se refiere a la vivienda que tiene muebles y que su propietario la ocupa eventualmente, principalmente con fines recreativos, como sucede con las "casas" ubicadas en las playas y las casas de campo.
- **Vivienda improvisada o champa:** Se trata de cualquier estructura construida con materiales de desecho, como trozos de madera, láminas, cartón, etc., que, si bien es un espacio de habitación, no cumple con las normas de construcción adecuadas. Suele encontrarse principalmente en asentamientos precarios del área urbana, y ocasionalmente en el área rural.
- **Vivienda móvil u otra:** Comprende cualquier espacio usado como vivienda construida para ser transportado o que constituye una unidad móvil como: Vivienda móvil, vagón de ferrocarril, barca, y similares; además se incluyen todos aquellos espacios utilizados como vivienda que no estén considerados en las categorías anteriores; por ejemplo, las cuevas, contenedores, tiendas de campaña, etc.
- **Vivienda particular:** Es el espacio destinado a servir de habitación a una persona o grupo de personas que conforman uno o varios hogares.
- **Vivienda y establecimiento:** Lugar de residencia de personas donde también se realizan actividades productivas
- **Vivienda:** Es un lugar de residencia estructuralmente separado e independiente. Puede haber sido construido, edificado, transformado o dispuesto para ser habitado por personas. Existe la posibilidad que no esté destinado para la habitación de las personas, pero se utiliza con ese fin.
- **Xinca o etnia Xinca:** es una etnia amerindia, casi desaparecida, que se situaba en Centroamérica, en lo que hoy es Guatemala, Belice y se extendía a toda la costa de El Salvador.



 [bcr.sv](https://www.bcr.sv)  [bcr.sv](https://www.facebook.com/bcr.sv)  [bcr_sv](https://twitter.com/bcr_sv)